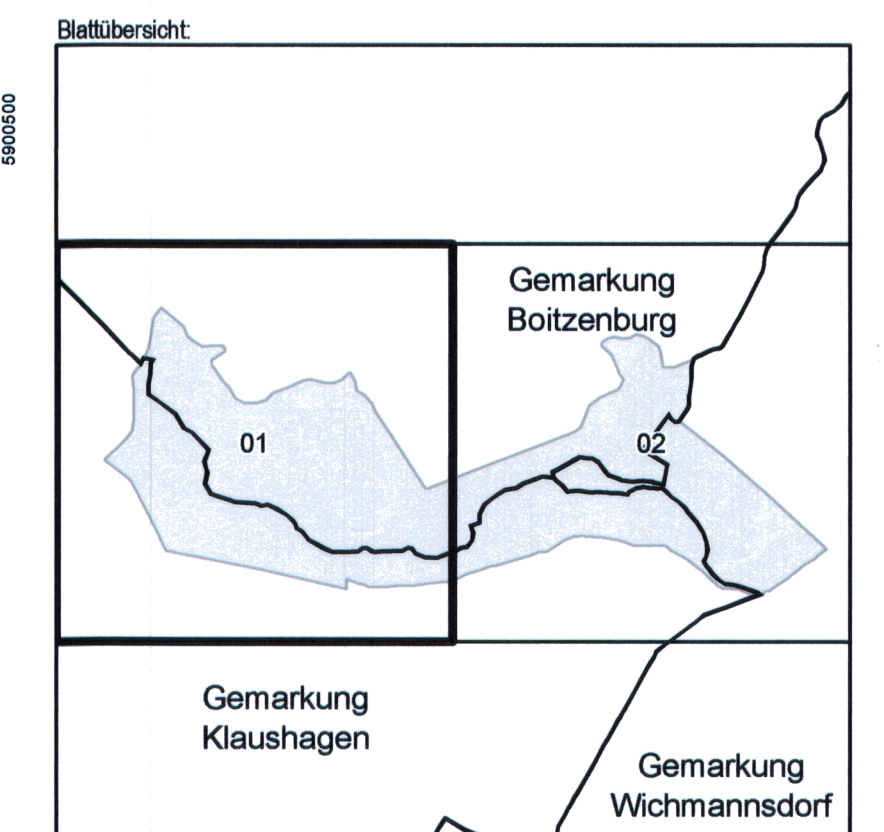



Naturschutzgebiet  
"Suckowseen"

Gemarkung:  
Boitzenburg Flur 9; Klausenhagen Flur 1, Flur 3

Blatt 01 von 02





LAND BRANDENBURG


Ministerium für  
Ländliche Entwicklung,  
Umwelt und  
Verbraucherschutz


**Liegenschaftskarte**  
zur Verordnung über das Naturschutzgebiet  
"Suckowseen"


Blatt 01 von 02


Landkreis Uckermark

Gemarkung:  
Boitzenburg Flur 9; Klausenhagen Flur 1, Flur 3

 Grenze des Naturschutzgebietes

 Badestelle gem. § 4 Abs. 2 Nr. 12


 Angeluferabschnitt gem. § 5 Abs. 1 Nr. 4a)

 Bootseinsatz- und anlegebereich  
gem. § 4 Abs. 2 Nr. 13 Satz 2

Maßstab: 1 : 2 500

Bezugssystem: ETRS 89  
Kartengrundlage: Liegenschaftskataster; Stand: 4.5.2007.  
(c) Landesvermessung und Geobasisinformation Brandenburg. Der aktuelle amtliche  
Nachweis ist beim zuständigen Kataster- und Vermessungsamt erhältlich.

Ministerium für  
Ländliche Entwicklung,  
Umwelt und  
Verbraucherschutz  
(im Auftrag)

Potsdam, den  
29. April 2011  


*Stepanek-Rosch*