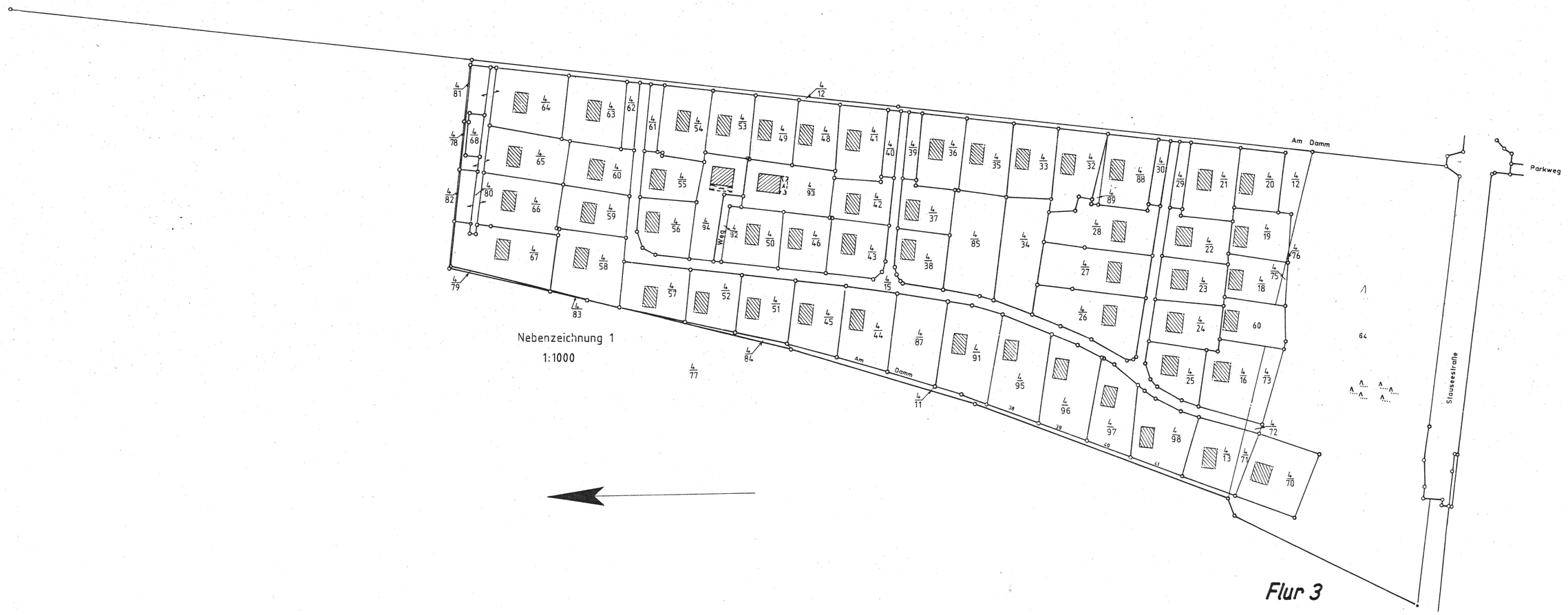

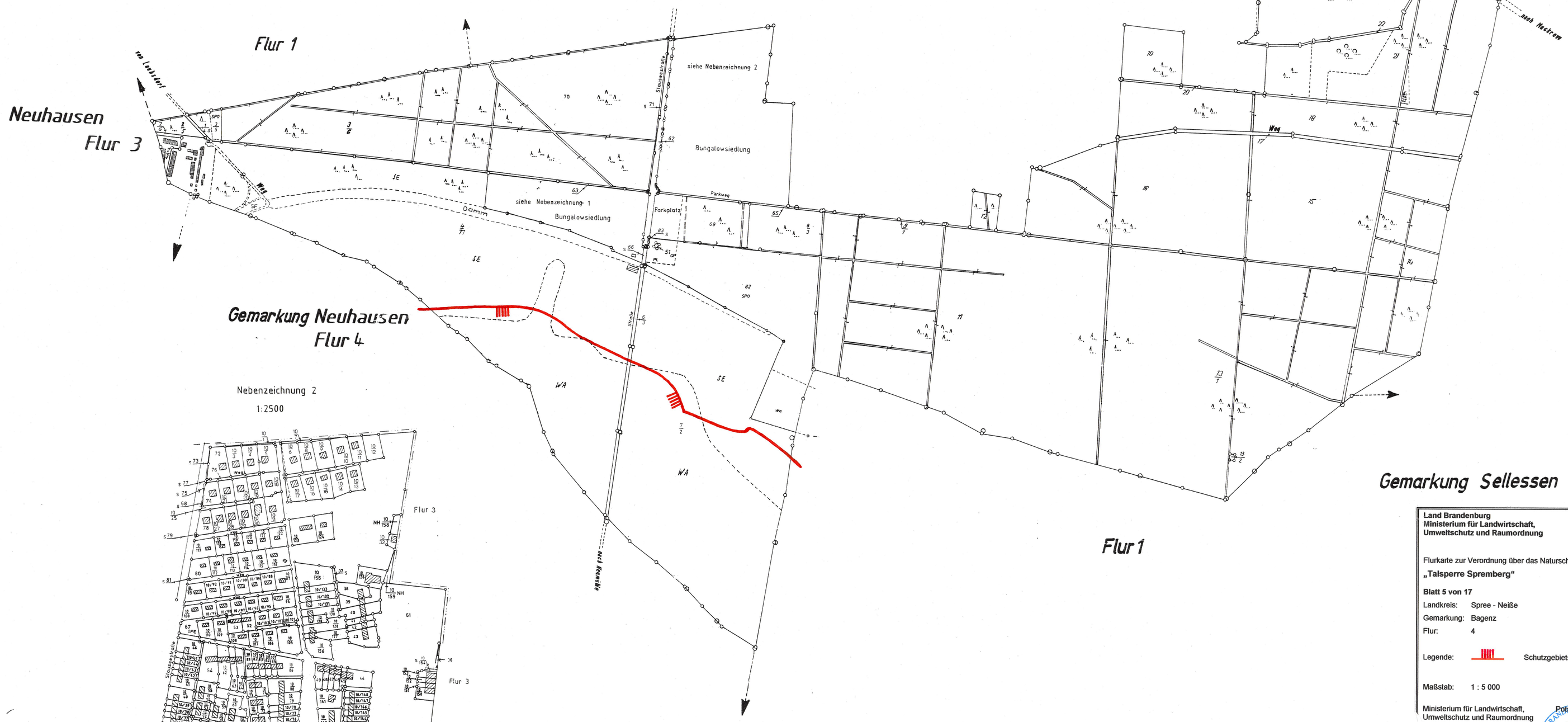

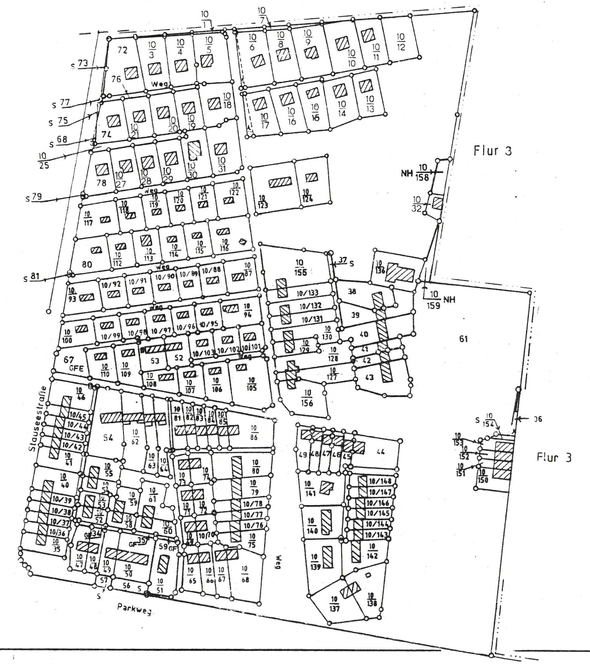

Land Brandenburg
Ministerium für Landwirtschaft, Umweltschutz und Raumordnung

Flurkarte zur Verordnung über das Naturschutzgebiet

„Talsperre Spremberg"

Blatt 5 von 17

Landkreis: Spree - Neiße

Gemarkung: Bagenz

Flur: 4

Legende: Schutzgebietsgrenze

Maßstab: 1 : 5 000

Ministerium für Landwirtschaft, Umweltschutz und Raumordnung
Im Auftrag

Hepauel-Rossel

Potsdam, den 14. 12. 04

(Dienstsiegel)

Hiermit wird amtlich beglaubigt, dass der beigefügte Auszug mit dem Liegenschaftskataster übereinstimmt.
Cottbus, den

Kataster- und Vermessungsamt Spree-Neiße
Im Auftrag

(Unterschrift)

(Dienstsiegel)

17 Mai 2007

Dieser Auszug ist nur für den im Antrag genannten Zweck zu verwenden und berechtigt nicht zur Durchführung von Liegenschaftsvermessungen. Grenz- und Vermessungsmarken dürfen nicht eingebracht, verändert oder beseitigt werden. Haftungsansprüche sind ausgeschlossen. Zuwiderhandlungen werden als Ordnungswidrigkeiten verfolgt.
(§ 25 Abs. 1 Nr. 1 Vermessungs- und Liegenschaftsgesetz)

Dieser Auszug aus dem Liegenschaftskataster ist gesetzlich geschützt. Er darf nur mit Zustimmung des Katasteramtes vervielfältigt, umgearbeitet, veröffentlicht oder an Dritte weitergegeben werden. Vervielfältigungen und Umarbeitungen zur dienstlichen Verwendung innerhalb der Behörden und zum eigenen Gebrauch sind jedoch zulässig.
(§ 3 Vermessungs- und Liegenschaftsgesetz).

Flur 4 | Gemarkung Bagenz | Kreis Spremberg [Lausitz] | Maßstab 1:5000

Neumessung im Jahre 1951
Flächenüberprüfung abgeschlossen Dezember 1983

Rat des Bezirkes Cottbus
Liegenschaftsdienst