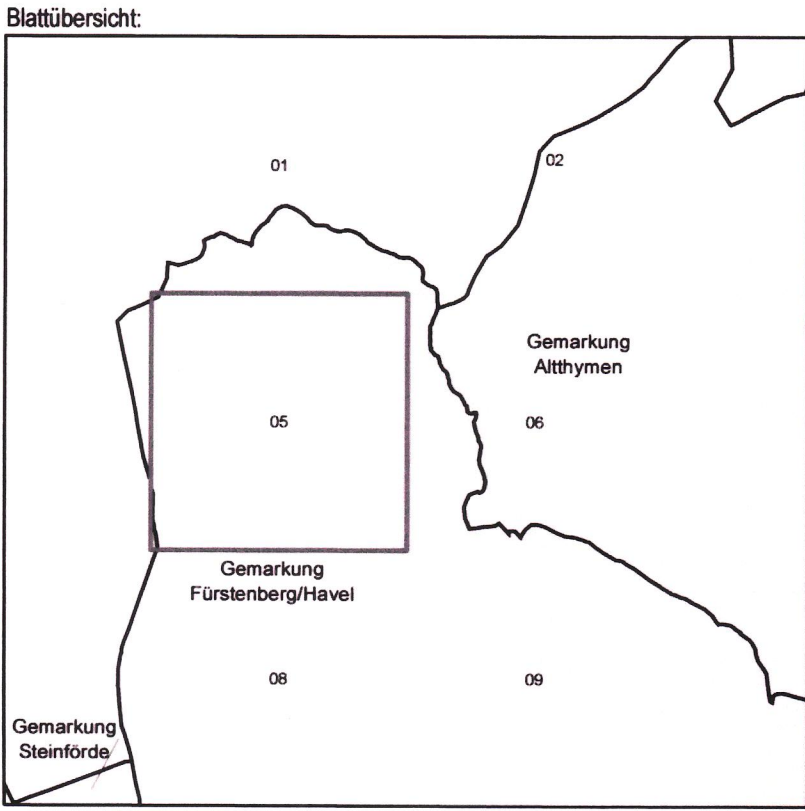


Naturschutzgebiet
„Thymen“

Gemarkung:
Fürstenberg/Havel Flur 1
Blatt 05 von 14




Die Übereinstimmung der
Fotokopie mit der Urschrift
wird hiermit beglaubigt.

Potsdam, den 05. Sep. 2012


Im Auftrag
Stepanek Rassel





**LAND BRANDENBURG**
Ministerium für
Umwelt, Gesundheit
und Verbraucherschutz


**Liegenschaftskarte
zur Verordnung über das Naturschutzgebiet
„Thymen“**

Blatt 05 von 14
Landkreis Oberhavel
Gemarkung:
Fürstenberg/Havel Flur 1


 Grenze des Naturschutzgebietes


 Grenze der Zone 1 (Naturentwicklungsgebiet)


 Zone 1 gemäß § 2 Absatz 3


 Angelstelle (gemäß § 5 Absatz 1 Nummer 4 a)
Bootseinlass- /anlegestelle (gemäß § 4
Absatz 2 Nummer 12 Satz 2)
Bade- /Taufeinsatzstelle (gemäß § 4 Absatz 2
Nummer 13)


nachrichtliche Übernahme aus
dem Liegenschaftskataster:


 vermarkter / unver-
markter Grenzpunkt

 Gemarkungsgrenze

 Flurgrenze

 Flurstücksgrenze


 Nutzungsartengrenze

 Gebäude

Maßstab 1: 2 500

Bezugssystem: ETRS 89
Kartengrundlage: Liegenschaftskataster, Stand: 07.10.2011
(c) Landesvermessung und Geobasisinformation Brandenburg. Der aktuelle amtliche
Nachweis ist beim zuständigen Kataster- und Vermessungsamt erhältlich.

Ministerium für
Umwelt, Gesundheit
und Verbraucherschutz
des Landes Brandenburg
Im Auftrag
M. Rassel

Potsdam, den
12.09.12

(Dienststempel)