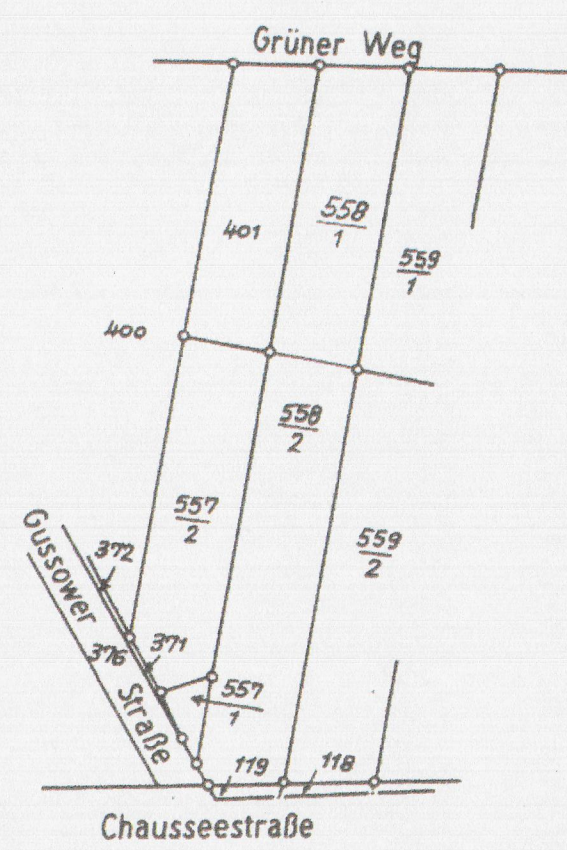


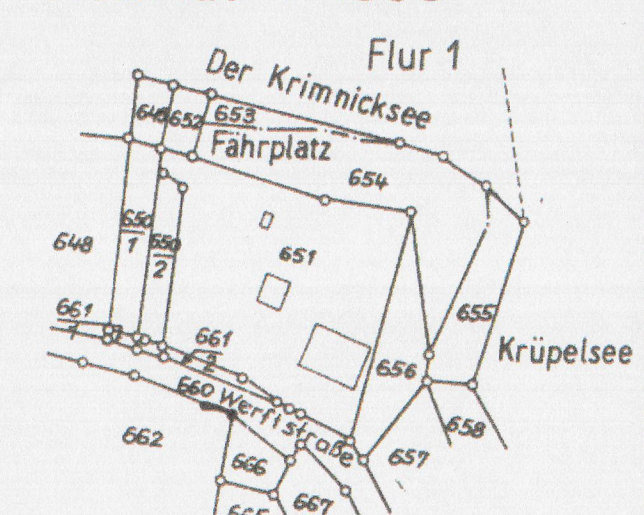


Vervielfältigung  
verboten

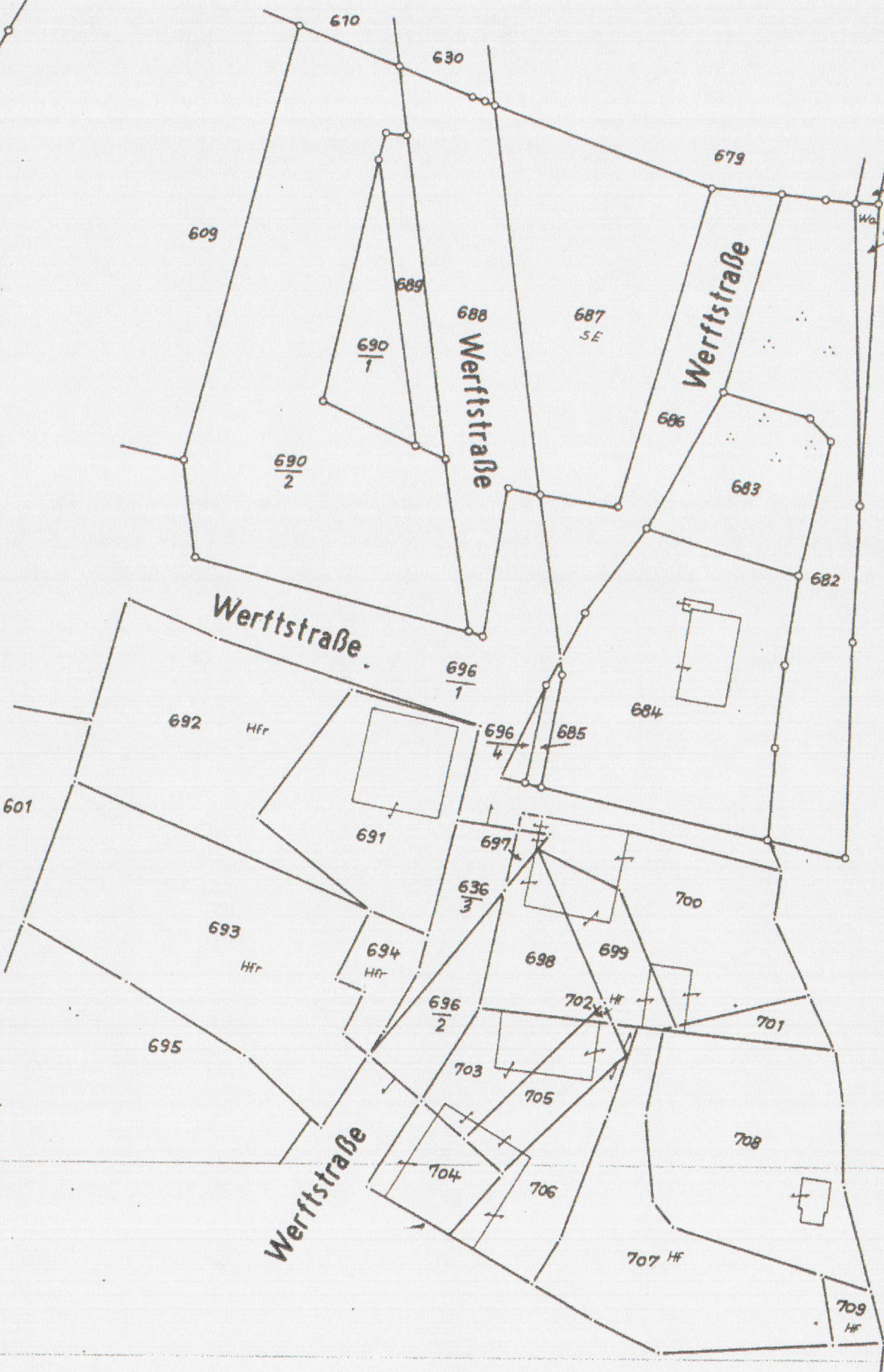
Vergrößerung Maßstab 1:1500



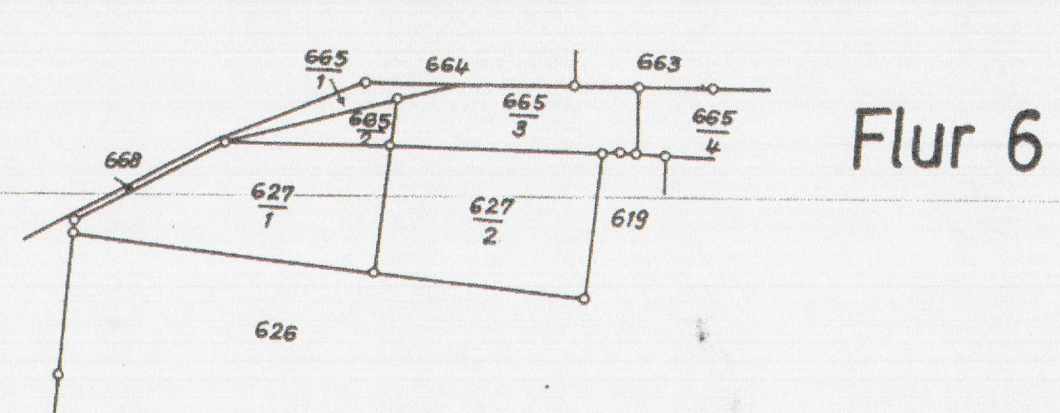
Vergrößerung  
Maßstab 1:1000



Vergrößerung  
Maßstab 1:500



Vergrößerung Maßstab 1:1000



Die Übereinstimmung der  
Fotokopie mit der Urschrift  
wird hiermit beglaubigt.  
Potsdam, den 29. April 2020  
Im Auftrag  
Stephan Rassel



Flur 5

Anlage **Kopie** Land Brandenburg  
zur Verordnung über das Naturschutzgebiet  
"Tiergarten"  
Landkreis Dahme-Spreewald  
Stand der Verordnung: 30. Juni 1995  
Blatt 3  
Gemarkung Senzig Flur 2  
Kartengrundlage: Flurkarte (Ausgabe 1952)  
Maßstab: 1:3 000  
Legende  
Grenze des NSG  
Ministerium für Umwelt, Naturschutz und Raumordnung des Landes Brandenburg  
M. Platzek  
Minister  
Potsdam, den 10.12.93  
Kataster- und Vermessungsamt  
Königs Wusterhausen  
Bahnhofstr. 6  
Postfach 1214  
15702 Königs Wusterhausen

