


LAND BRANDENBURG

Ministerium für
Landwirtschaft, Umwelt
und Klimaschutz


Topografische Karte zur Verordnung über das
Naturschutzgebiet
„Untere Havel Nord“

Blatt 6 von 10


Landkreis: Havelland




Grenze des Naturschutzgebietes




Grenze des Gebietes von
gemeinschaftlicher Bedeutung



ganzjährig nutzbarer Weg gemäß
§ 8 Abs. 2 der Verordnung



in der Zeit vom 01. Juli bis zur
28. Februar des Folgejahres
nutzbarer Weg gemäß § 8 Abs. 2
der Verordnung




Badestelle

Maßstab 1:10 000

Es gilt die Darstellung
innerhalb des Blattes: **3339-NO**

Bezugssystem: ETRS 89
Kartengrundlage:
Digitale Daten der LGB Brandenburg
(Topographische Karte 1:10.000)
Nutzung mit Genehmigung der LGB
© Geobasis-DE/LGB (2024), d-deby-2-0, Daten veränd.

Ministerium für
Landwirtschaft, Umwelt
und Klimaschutz
des Landes Brandenburg
Im Auftrag



Potfam, den
28. OKT. 2024

