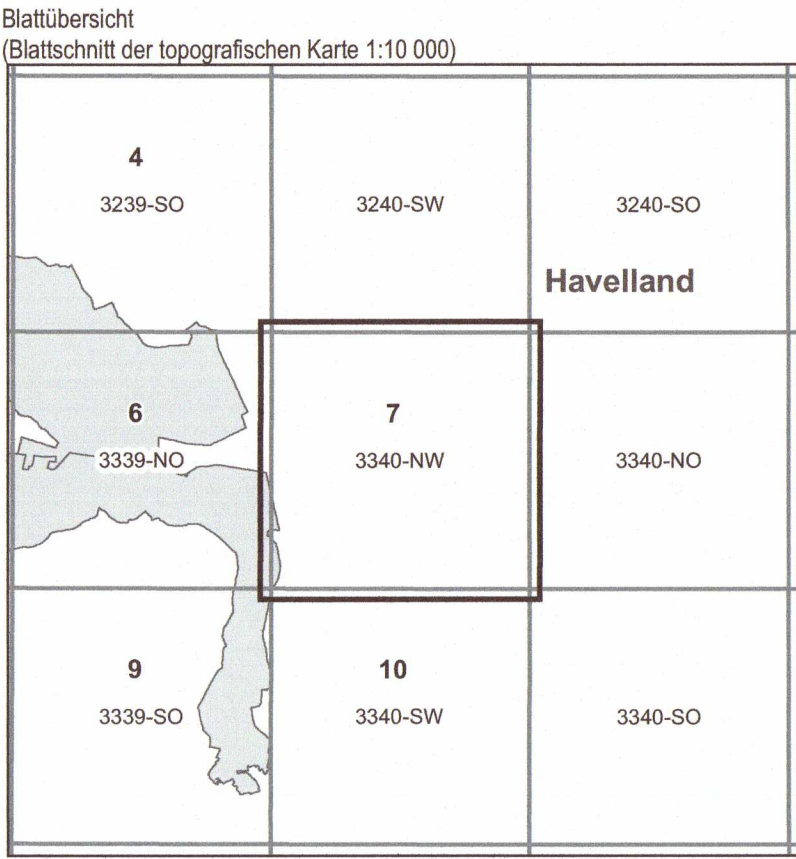





Naturschutzgebiet
„Untere Havel Nord“

Blatt: 3340-NW Hohennauen

Blatt: 7 von 10






LAND BRANDENBURG

Ministerium für
Landwirtschaft, Umwelt
und Klimaschutz


Topografische Karte zur Verordnung über das
Naturschutzgebiet
„Untere Havel Nord“

Blatt 7 von 10


Landkreis: Havelland




Grenze des Naturschutzgebietes




Grenze des Gebietes von
gemeinschaftlicher Bedeutung



ganzjährig nutzbarer Weg gemäß
§ 8 Abs. 2 der Verordnung



in der Zeit vom 01. Juli bis zum
28. Februar des Folgejahres
nutzbarer Weg gemäß § 8 Abs. 2
der Verordnung




Badestelle

Maßstab 1:10 000


Es gilt die Darstellung
innerhalb des Blattes: 3340-NW

Bezugssystem: ETRS 89
Kartengrundlage:
Digitale Daten der LGB Brandenburg
(Topografische Karte 1:10 000)
Nutzung mit Genehmigung der LGB
© GeoBasis-DE/LGB (2024), d-dsby-2-0, Daten verändert

Ministerium für
Landwirtschaft, Umwelt
und Klimaschutz
des Landes Brandenburg
Im Auftrag



Potsdam, den
28. OKT. 2024



Land Brandenburg
Ministerium für
Landwirtschaft, Umwelt
und Klimaschutz
(Dienstsiegel)