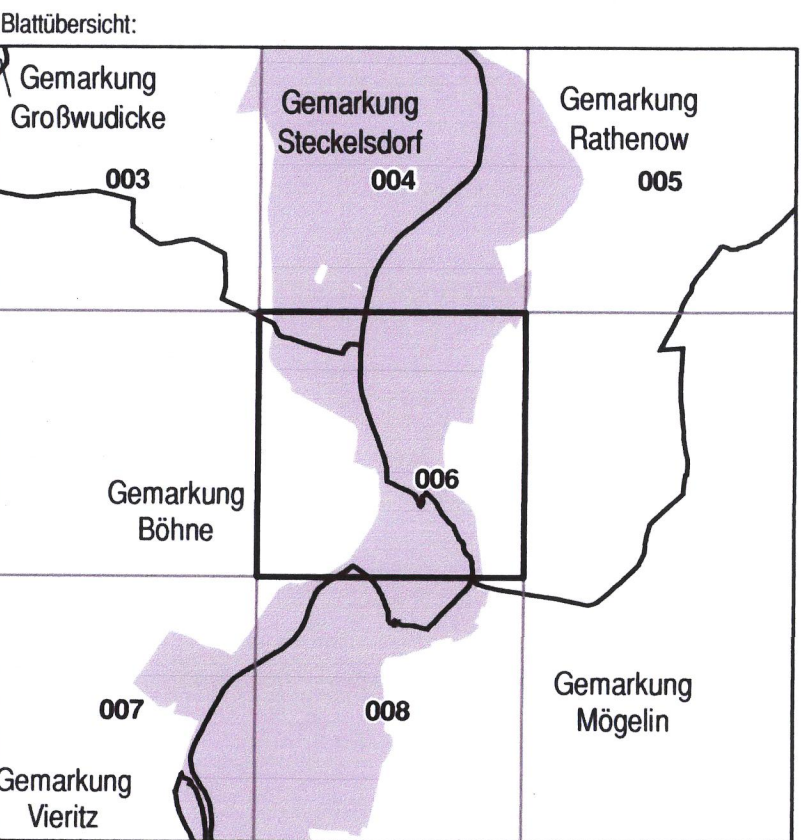





Naturschutzgebiet
"Untere Havel Süd"

Gemarkung:
Böhne, Flur 2; Böhne, Flur 3; Mögeln, Flur 2; Rathenow, Flur 47;
Steckelsdorf, Flur 7

Blatt 006 von 52





LAND BRANDENBURG


Ministerium für
ländliche Entwicklung,
Umwelt und
Verbraucherschutz


Liegenschaftskarte
zur Verordnung über das Naturschutzgebiet
"Untere Havel Süd"





Blatt 006 von 52

Landkreise Havelland, Potsdam-Mittelmark

Gemarkungen:
Böhne, Flur 2
Böhne, Flur 3
Mögeln, Flur 2
Rathenow, Flur 47
Steckelsdorf, Flur 7

 Grenze des Naturschutzgebietes


 Grenze der Zonen

    Bezeichnung der Zonen 1, 2, 3, 4
gem. § 2 Abs. 3

Die Übereinstimmung der
Fotokopie mit der Urschrift
wird hiermit beglaubigt.

Potsdam,
den 02. Dez. 2021

Im Auftrag
Stepanek-Rassel



nachrichtliche Übernahme aus
dem Liegenschaftskataster:
- vermarkter / unver-
markter Grenzpunkt
- Gemarkungsgrenze
- Flurgrenze
- Flurstücksgrenze
- Nutzungsartengrenze
- Gebäude

Maßstab: 1 : 2 500

Bezugssystem: ETRS 89
Kartengrundlage: Liegenschaftskataster, Stand: 4.5.2007.
(c) Landesvermessung und Geobasisinformation Brandenburg. Der aktuelle amtliche
Nachweis ist beim zuständigen Kataster- und Vermessungsamt erhältlich.

Ministerium für
Ländliche Entwicklung,
Umwelt und
Verbraucherschutz

Stepanek-Rassel

29. Juni 2009
Potsdam, den

