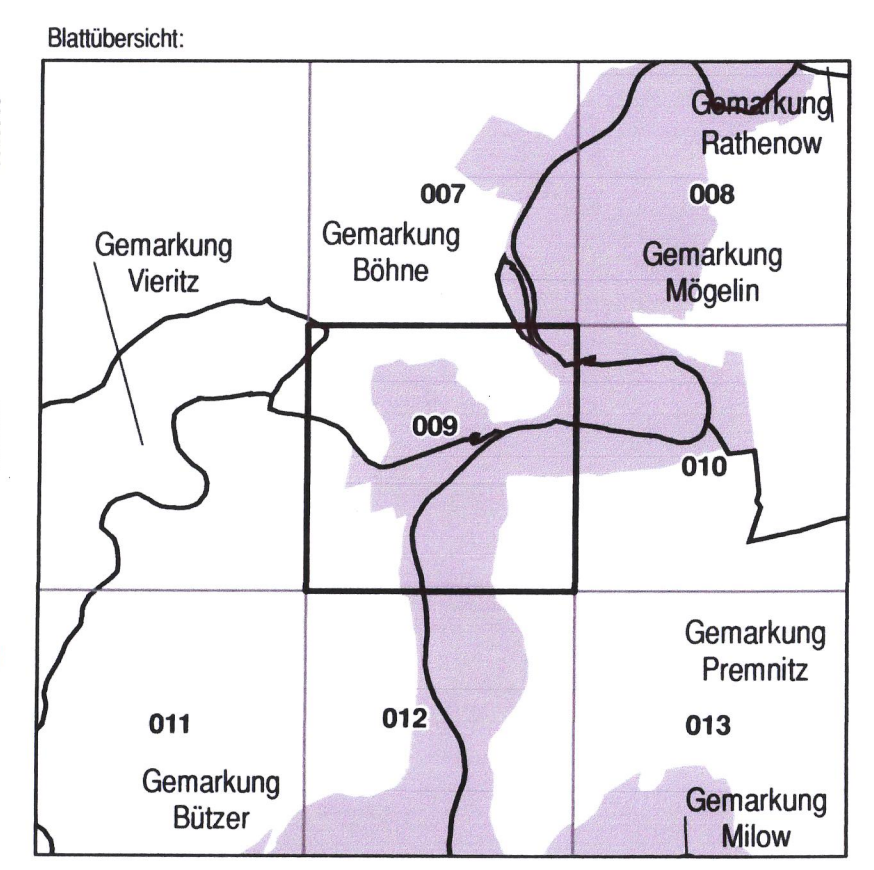



Naturschutzgebiet
"Untere Havel Süd"

Gemarkung:
Böhne, Flur 5; Böhne, Flur 7; Bützer, Flur 2; Mögeln, Flur 2;
Premnitz, Flur 3
Blatt 009 von 52





LAND BRANDENBURG

Ministerium für
ländische Entwicklung,
Umwelt und
Verbraucherschutz

**Liegenschaftskarte
zur Verordnung über das Naturschutzgebiet
"Untere Havel Süd"**

Blatt 009 von 52

Landkreise Havelland, Potsdam-Mittelmark

Gemarkungen:
Böhne, Flur 5
Böhne, Flur 7
Bützer, Flur 2
Mögeln, Flur 2
Premnitz, Flur 3


— Grenz des Naturschutzgebietes

— Grenze der Zonen

① ; ② Bezeichnung der Zonen 1 und 2
gem. § 2 Abs. 3

Die Übereinstimmung der
Fotokopie mit der Urschrift
wird hiermit beglaubigt.
Potsdam,
den 02. Dez. 2021


Im Auftrag
Stepanek-Roszel



Maßstab: 1 : 2 500

Bezugssystem: ETRS 89
Kartengrundlage: Liegenschaftskataster, Stand: 4.5.2007.
(c) Landesvermessung und Geobasisinformation Brandenburg. Der aktuelle amtliche
Nachweis ist beim zuständigen Kataster- und Vermessungsamt erhältlich.

Ministerium für
Ländliche Entwicklung,
Umwelt und
Verbraucherschutz
Stepanek-Roszel



Potsdam, den 29. Juni 2009
(Dienstsigel)