
 **LAND BRANDENBURG** Ministerium für ländliche Entwicklung, Umwelt und Verbraucherschutz


Liegenschaftskarte zur Verordnung über das Naturschutzgebiet "Untere Havel Süd"





Blatt 014 von 52

Landkreise Havelland, Potsdam-Mittelmark


Gemarkungen:
Bützer, Flur 3
Bützer, Flur 4
Vieritz, Flur 10

 Grenze des Naturschutzgebietes

 Grenze der Zonen

    Bezeichnung der Zonen 1, 2, 3, 4 gem. § 2 Abs. 3

Die Übereinstimmung der Fotokopie mit der Urschrift wird hiermit beglaubigt.
Potsdam, den 02. Dez. 2021
Im Auftrag
Stephan Rosel



nachrichtliche Übernahme aus dem Liegenschaftskataster:
• / • vermarkter / unvermarkter Grenzpunkt
— Gemarkungsgrenze
— Flurgrenze
— Flurstücksgrenze
— Nutzungsartengrenze
▨ Gebäude

Maßstab: 1 : 2 500

Bezugssystem: ETRS 89
Kartengrundlage: Liegenschaftskataster, Stand: 4.5.2007.
(c) Landesvermessung und Geobasisinformation Brandenburg. Der aktuelle amtliche Nachweis ist beim zuständigen Kataster- und Vermessungsamt erhältlich.

Ministerium für Ländliche Entwicklung, Umwelt und Verbraucherschutz
Stephan Rosel (Dienstsigel)

Potsdam, den 29. Juni 2009