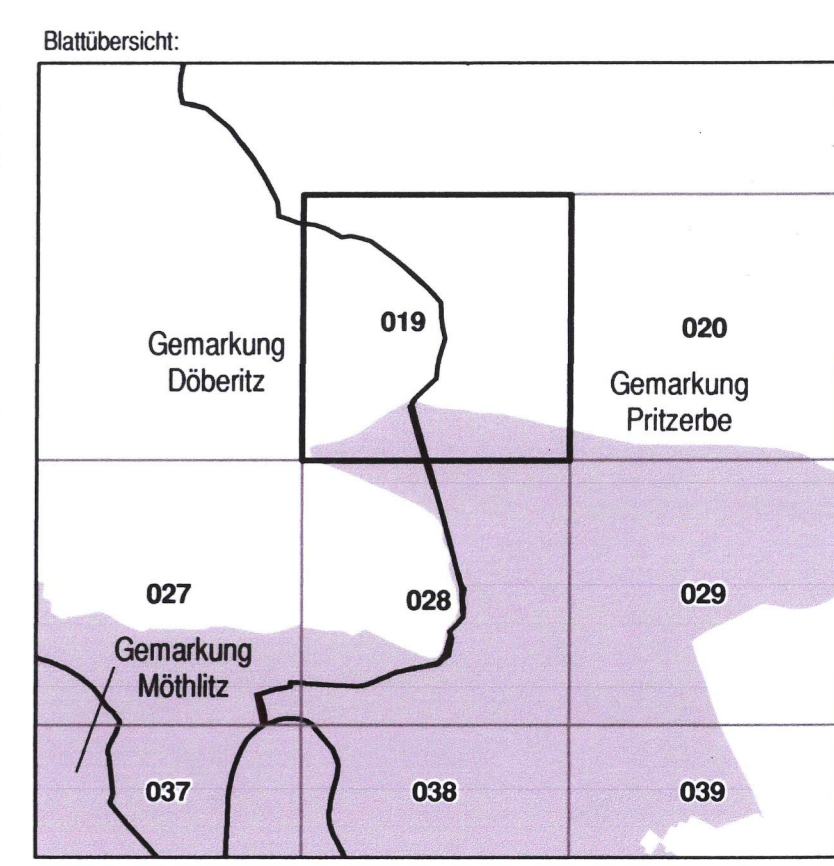





Naturschutzgebiet
"Untere Havel Süd"

Gemarkung:
Döberitz, Flur 5; Pritzerbe, Flur 7; Pritzerbe, Flur 8

Blatt 019 von 52



**LAND BRANDENBURG**

Ministerium für
ländliche Entwicklung,
Umwelt und
Verbraucherschutz

**Liegenschaftskarte
zur Verordnung über das Naturschutzgebiet
"Untere Havel Süd"**

Blatt 019 von 52

Landkreise Havelland, Potsdam-Mittelmark

Gemarkungen:
Döberitz, Flur 5
Pritzerbe, Flur 7
Pritzerbe, Flur 8

■ ■ ■ ■ Grenze des Naturschutzgebietes

△ Grenze der Zonen

① ; ④ Bezeichnung der Zonen 1 und 4
gem. § 2 Abs. 3


Die Übereinstimmung der
Fotokopie mit der Urschrift
wird hiernit beglaubigt.
Potsdam,
den 02. Dez. 2021

Im Auftrag
Stepanek-Rassel

Maßstab: 1 : 2 500

Bezugssystem: ETRS 89
Kartengrundlage: Liegenschaftskataster, Stand: 4.5.2007.
(c) Landesvermessung und Geobasisinformation Brandenburg. Der aktuelle amtliche
Nachweis ist beim zuständigen Kataster- und Vermessungsamt erhältlich.

Ministerium für
Ländliche Entwicklung,
Umwelt und
Verbraucherschutz
Stepanek-Rassel

29. Juni 2009
Potsdam, den


nachrichtliche Übernahme aus
dem Liegenschaftskataster:

- / • vermärkter / unver-
märkter Grenzpunkt
- Gemarkungsgrenze
- Flurgrenze
- Flurstücksgrenze
- Nutzungsgrenze
- Gebäude