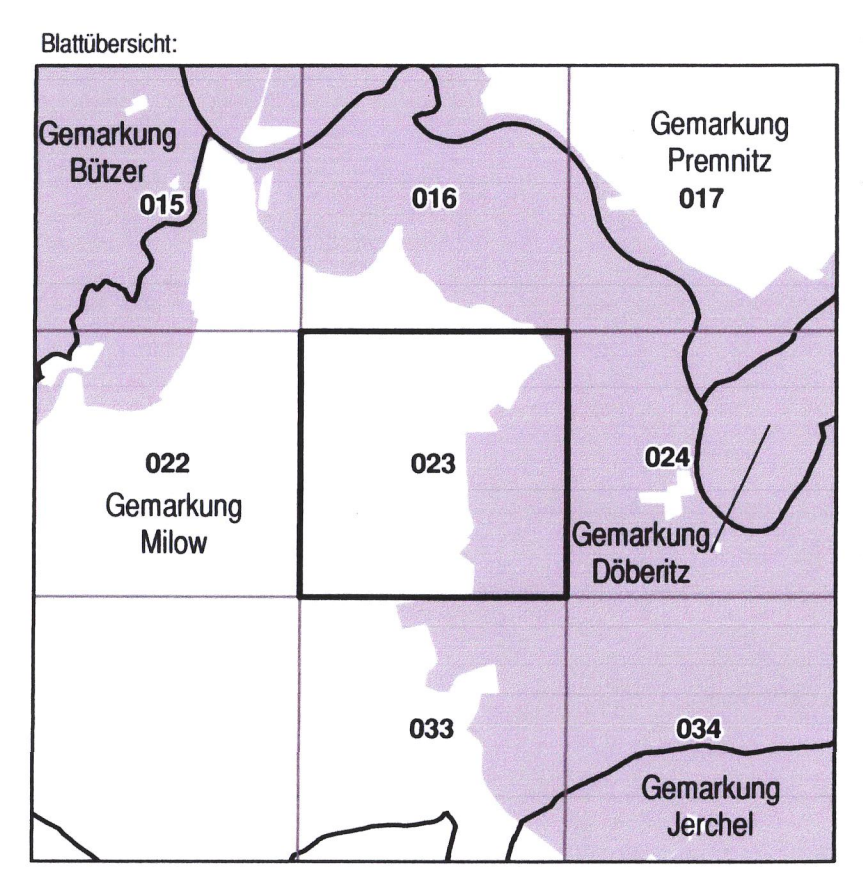



Naturschutzgebiet  
"Untere Havel Süd"

Gemarkung:  
Milow, Flur 1; Milow, Flur 2

Blatt 023 von 52




**LAND BRANDENBURG**  
Ministerium für  
ländliche Entwicklung,  
Umwelt und  
Verbraucherschutz


**Liegenschaftskarte  
zur Verordnung über das Naturschutzgebiet  
"Untere Havel Süd"**

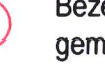


Blatt 023 von 52

Landkreise Havelland, Potsdam-Mittelmark

Gemarkungen:  
Milow, Flur 1  
Milow, Flur 2

 Grenze des Naturschutzgebietes


 Grenze der Zonen

 Bezeichnung der Zonen 2, 3, 4  
gem. § 2 Abs. 3

Die Übereinstimmung der  
Fotokopie mit der Urschrift  
wird hiernit beglaubigt.

Potsdam,  
den 02. Dez. 2021

Im Auftrag  
*Stepanek-Roszel*



nachrichtliche Übernahme aus  
dem Liegenschaftskataster:


- o / - vermarkter / unvermarkter Grenzpunkt
- Gemarkungsgrenze
- Flurgrenze
- Flurstücksgrenze
- Nutzungsartengrenze
- ▨ Gebäude

Maßstab: 1 : 2 500

Bezugssystem: ETRS 89  
Kartengrundlage: Liegenschaftskataster, Stand: 4.5.2007.  
(c) Landesvermessung und Geobasisinformation Brandenburg. Der aktuelle amtliche  
Nachweis ist beim zuständigen Kataster- und Vermessungsamt erhältlich.

Ministerium für  
Ländliche Entwicklung,  
Umwelt und  
Verbraucherschutz

*Stepanek-Roszel*



29. Juni 2009  
Potsdam, den

(Dienststempel)