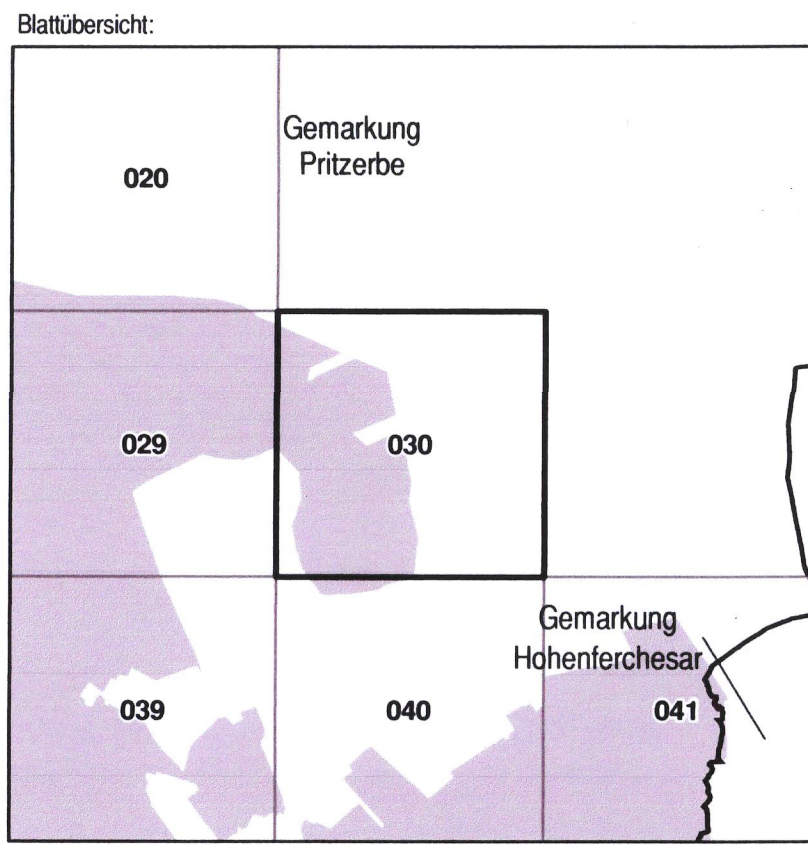



Naturschutzgebiet
"Untere Havel Süd"

Gemarkung:
Pritzerbe, Flur 7; Pritzerbe, Flur 14; Pritzerbe Flur 15

Blatt 030 von 52





LAND BRANDENBURG

Ministerium für
ländliche Entwicklung,
Umwelt und
Verbraucherschutz

**Liegenschaftskarte
zur Verordnung über das Naturschutzgebiet
"Untere Havel Süd"**

Blatt 030 von 52

Landkreise Havelland, Potsdam-Mittelmark

Gemarkungen:
Pritzerbe, Flur 7
Pritzerbe, Flur 14
Pritzerbe, Flur 15


—— Grenz des Naturschutzgebietes

—— Grenz der Zonen

④ Bezeichnung der Zone 4 gem. § 2 Abs. 3

Die Übereinstimmung der
Fotokopie mit der Urschrift
wird hiermit beglaubigt.
Potsdam,
den 02. Dez. 2021

Im Auftrag
Stepanek-Roszel



Maßstab: 1 : 2 500

Bezugssystem: ETRS 89
Kartengrundlage: Liegenschaftskataster, Stand: 4.5.2007.
(c) Landesvermessung und Geobasisinformation Brandenburg. Der aktuelle amtliche
Nachweis ist beim zuständigen Kataster- und Vermessungsamt erhältlich.

Ministerium für
Ländliche Entwicklung,
Umwelt und
Verbraucherschutz
Stepanek-Roszel (Dienstsiegel)

29. Juni 2009
Potsdam, den

