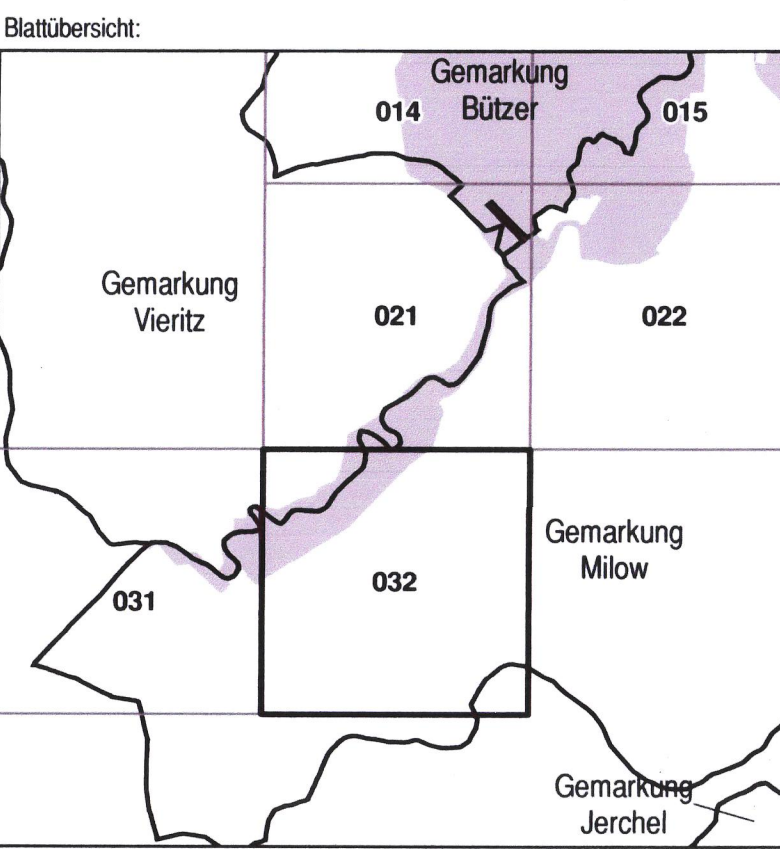



Naturschutzgebiet
"Untere Havel Süd"

Gemarkung:
Milow, Flur 4; Milow, Flur 5; Milow, Flur 9; Vieritz, Flur 11

Blatt 032 von 52





LAND BRANDENBURG

Ministerium für
ländische Entwicklung,
Umwelt und
Verbraucherschutz

**Liegenschaftskarte
zur Verordnung über das Naturschutzgebiet
"Untere Havel Süd"**

Blatt 032 von 52

Landkreise Havelland, Potsdam-Mittelmark

Gemarkungen:
Milow, Flur 4
Milow, Flur 5
Milow, Flur 9
Vieritz, Flur 11


----- Grenze des Naturschutzgebietes

----- Grenze der Zonen

② : ③ Bezeichnung der Zonen 2 und 3
gem. § 2 Abs. 3

Die Übereinstimmung der
Fotokopie mit der Urschrift
wird hiermit beglaubigt.
Potsdam,
den 02. Dez. 2021

Im Auftrag
Stepanek-Rossel




nachrichtliche Übernahme aus
dem Liegenschaftskataster:
• vermarkter / unver-
markter Grenzpunkt
• Gemarkungsgrenze
• Flurgrenze
• Flurstücksgrenze
• Nutzungsartengrenze
• Gebäude

Maßstab: 1 : 2 500

Bezugssystem: ETRS 89
Kartengrundlage: Liegenschaftskataster, Stand: 4.5.2007.
(c) Landesvermessung und Geobasisinformation Brandenburg. Der aktuelle amtliche
Nachweis ist beim zuständigen Kataster- und Vermessungsamt erhältlich.

Ministerium für
Ländliche Entwicklung
Umwelt und
Verbraucherschutz
Stepanek-Rossel

29. Juni 2009
Potsdam, den

(Dienststempel)