
 **LAND BRANDENBURG** Ministerium für ländliche Entwicklung, Umwelt und Verbraucherschutz


Liegenschaftskarte zur Verordnung über das Naturschutzgebiet "Untere Havel Süd"


Blatt 034 von 52

Landkreise Havelland, Potsdam-Mittelmark

Gemarkungen:
Jerchel, Flur 2
Milow, Flur 2
Milow, Flur 16
Milow, Flur 17


 Grenze des Naturschutzgebietes

 Grenze der Zonen

 Bezeichnung der Zonen 1, 2, 4 gem. § 2 Abs. 3

Die Übereinstimmung der Fotokopie mit der Urschrift wird hiermit beglaubigt.
Potsdam, den 02. Dez. 2021

Im Auftrag
Stepanek-Roszel




nachrichtliche Übernahme aus dem Liegenschaftskataster:
- vermarkter / unvermarkter Grenzpunkt
- Gemarkungsgrenze
- Flurgrenze
- Flurstücksgrenze
- Nutzungsartengrenze
- Gebäude

Maßstab: 1 : 2 500

Bezugssystem: ETRS 89
Kartengrundlage: Liegenschaftskataster, Stand: 4.5.2007.
(c) Landesvermessung und Geobasisinformation Brandenburg. Der aktuelle amtliche Nachweis ist beim zuständigen Kataster- und Vermessungsamt erhältlich.

29. Juni 2009

Ministerium für Ländliche Entwicklung, Umwelt und Verbraucherschutz
Stepanek-Roszel

 Potsdam, den (Dienstsiegel)

