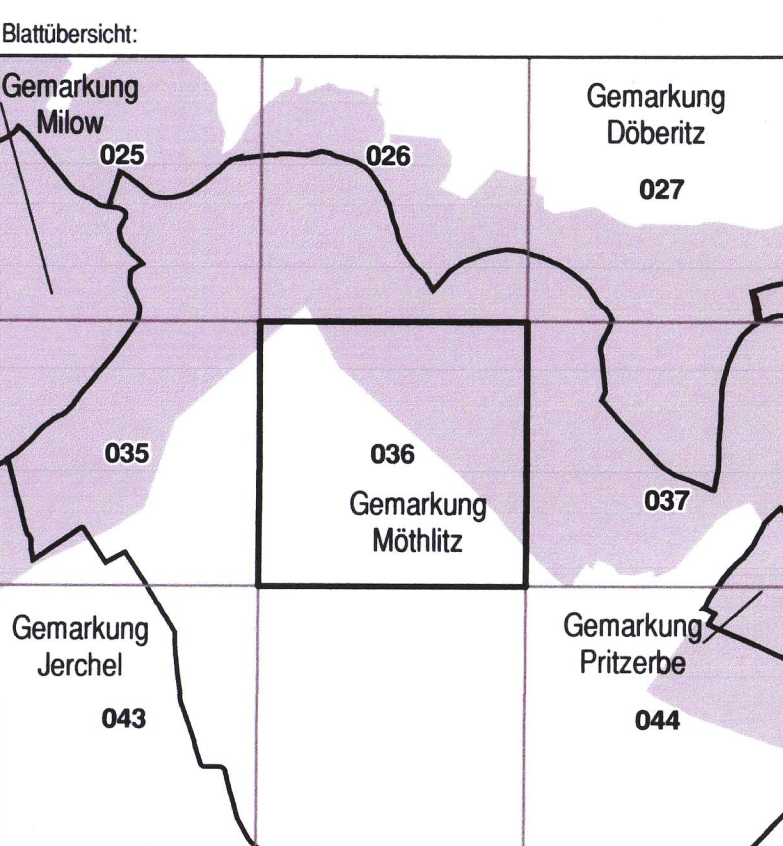



Naturschutzgebiet  
"Untere Havel Süd"

Gemarkung:  
Möthlitz, Flur 8; Möthlitz, Flur 9; Möthlitz, Flur 10; Möthlitz, Flur 14

Blatt 036 von 52





LAND BRANDENBURG


Ministerium für  
ländliche Entwicklung,  
Umwelt und  
Verbraucherschutz


**Liegenschaftskarte  
zur Verordnung über das Naturschutzgebiet  
"Untere Havel Süd"**




Blatt 036 von 52

Landkreise Havelland, Potsdam-Mittelmark

Gemarkungen:  
Möthlitz, Flur 8  
Möthlitz, Flur 9  
Möthlitz, Flur 10  
Möthlitz, Flur 14

 Grenze des Naturschutzgebietes


 Grenze der Zonen

   Bezeichnung der Zonen 1, 2, 4  
gem. § 2 Abs. 3

Die Übereinstimmung der  
Fotokopie mit der Urschrift  
wird hiernit beglaubigt.

Potsdam,  
den 02. Dez. 2021

Im Auftrag  
*Stepanek-Roszel*




Maßstab: 1 : 2 500

Bezugssystem: ETRS 89  
Kartengrundlage: Liegenschaftskataster, Stand: 4.5.2007.  
(c) Landesvermessung und Geobasisinformation Brandenburg. Der aktuelle amtliche  
Nachweis ist beim zuständigen Kataster- und Vermessungsamt erhältlich.

29. Juni 2009

Ministerium für  
Ländliche Entwicklung,  
Umwelt und  
Verbraucherschutz



(Dienstseigel)