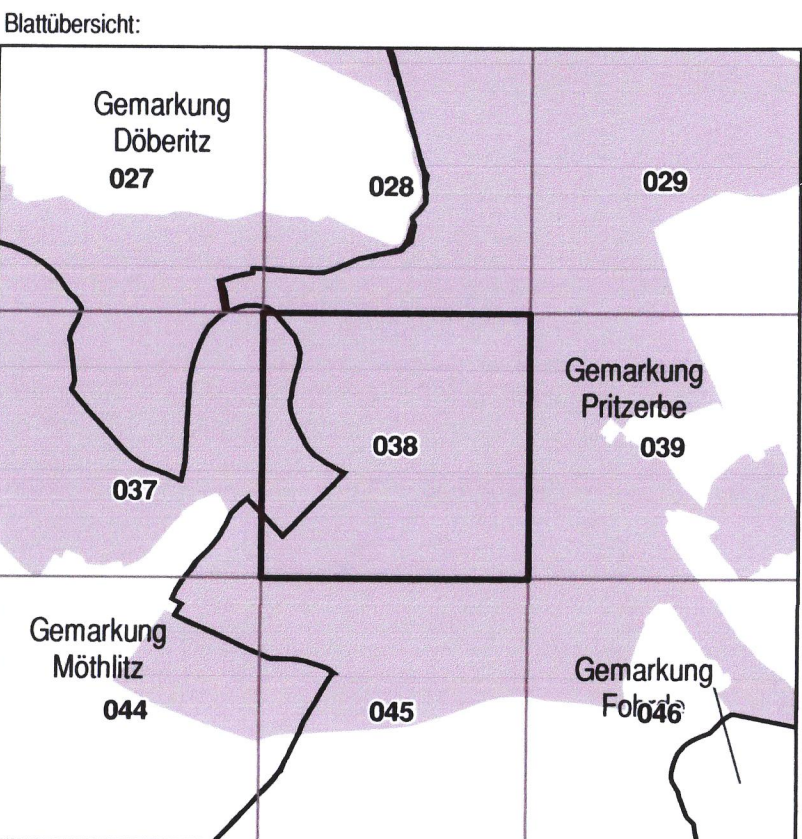



Naturschutzgebiet
"Untere Havel Süd"

Gemarkung:
Möhlitz, Flur 15; Pritzerbe, Flur 2; Pritzerbe, Flur 5; Pritzerbe, Flur 6

Blatt 038 von 52





LAND BRANDENBURG

Ministerium für
ländliche Entwicklung,
Umwelt und
Verbraucherschutz

**Liegenschaftskarte
zur Verordnung über das Naturschutzgebiet
"Untere Havel Süd"**

Blatt 038 von 52

Landkreise Havelland, Potsdam-Mittelmark

Gemarkungen:
Möhlitz, Flur 15
Pritzerbe, Flur 2
Pritzerbe, Flur 5
Pritzerbe, Flur 6


===== Grenze des Naturschutzgebietes

△ Grenze der Zonen

① ; ④ Bezeichnung der Zonen 1 und 4
gem. § 2 Abs. 3

Die Übereinstimmung der
Fotokopie mit der Urschrift
wird hiermit beglaubigt.
Potsdam,
den 02. Dez. 2021

Im Auftrag
Stepanek-Roszel




Maßstab: 1 : 2 500

Bezugssystem: ETRS 89
Kartengrundlage: Liegenschaftskataster, Stand: 4.5.2007.
(c) Landesvermessung und Geobasisinformation Brandenburg. Der aktuelle amtliche
Nachweis ist beim zuständigen Kataster- und Vermessungsamt erhältlich.

29. Juni 2009
Potsdam, den

Ministerium für
Ländliche Entwicklung,
Umwelt und
Verbraucherschutz
Stepanek-Roszel



(Dienstsiegel)

nachrichtliche Übernahme aus
dem Liegenschaftskataster:
o / - vermarkter / unver-
markter Grenzpunkt
- Gemarkungsgrenze
- Flurgrenze
- Flurstücksgrenze
- Nutzungsartengrenze
- Gebäude