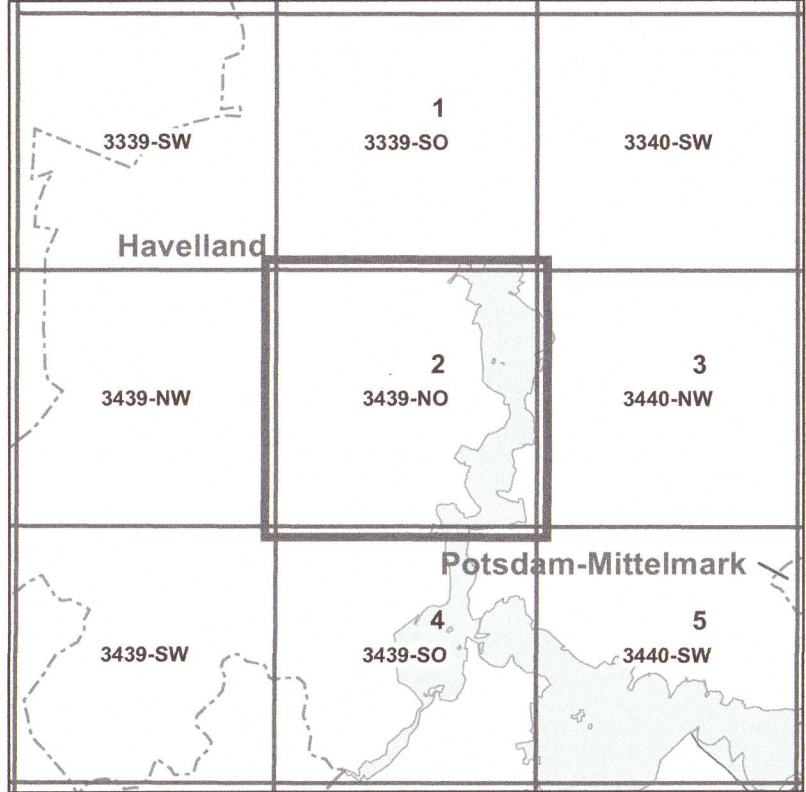


Naturschutzgebiet
„Untere Havel Süd“

Blatt: 3439-NO Mögeln

Blatt: 2 von 9



Blattübersicht
(Blattschnitt der topografischen Karte 1:10 000)



Topografische Karte zur Verordnung über das
Naturschutzgebiet "Untere Havel Süd" - Teil 2

Blatt 2 von 9

Landkreis: Havelland

-  Grenze des Naturschutzgebietes
-  Grenze des Gebietes von gemeinschaftlicher Bedeutung

Maßstab 1:10 000

Es gilt die Darstellung
innerhalb des Blattes: 3439-NO

Bezugssystem: ETRS 89
Kartengrundlage:
Digitale Daten der LGB Brandenburg
(Topographische Karte 1:10 000)
Nutzung mit Genehmigung der LDB
© GeoBasis-DE/LGB (2024), d-Geby-2-0, Daten verändert

Ministerium für
Landwirtschaft, Umwelt
und Klimaschutz
des Landes Brandenburg
Im Auftrag

Forster

Potsdam, den

28. OKT. 2024

