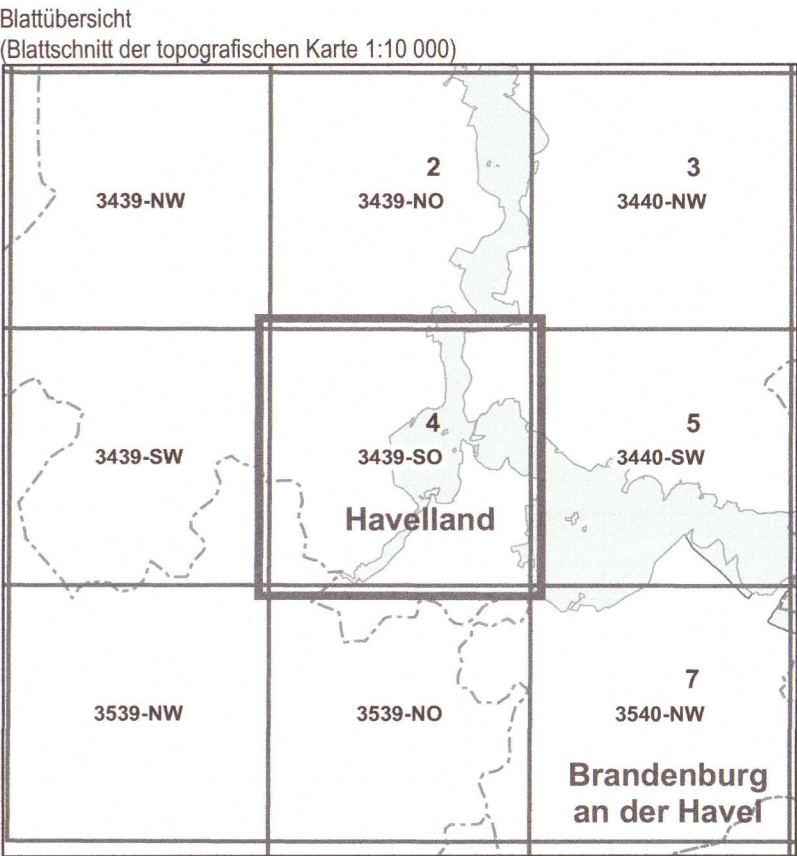





Naturschutzgebiet
„Untere Havel Süd“

Blatt: 3439-SO Milow

Blatt: 4 von 9





LAND BRANDENBURG

Ministerium für
Landwirtschaft, Umwelt
und Klimaschutz

Topografische Karte zur Verordnung über das
Naturschutzgebiet "Untere Havel Süd" - Teil 2

Blatt 4 von 9

Landkreis: Havelland

Grenze des Naturschutzgebietes

Grenze des Gebietes von
gemeinschaftlicher Bedeutung

Maßstab 1:10 000


Es gilt die Darstellung
innerhalb des Blattes: **3439-SO**

Bezugssystem: ETRS 89
Kartengrundlage:
Digitale Daten der LGB Brandenburg
(Topographische Karte 1:10.000)
Nutzung mit Genehmigung der LGB
© GeoBasis-DE/LGB (2024), di-doby-2-0, Daten verändert

Ministerium für
Landwirtschaft, Umwelt
und Klimaschutz
des Landes Brandenburg
Im Auftrag

Forster

Potsdam, den
28. OKT. 2024



Land Brandenburg
Ministerium für
Landwirtschaft,
Umwelt und
Klimaschutz
(Dienststempel)