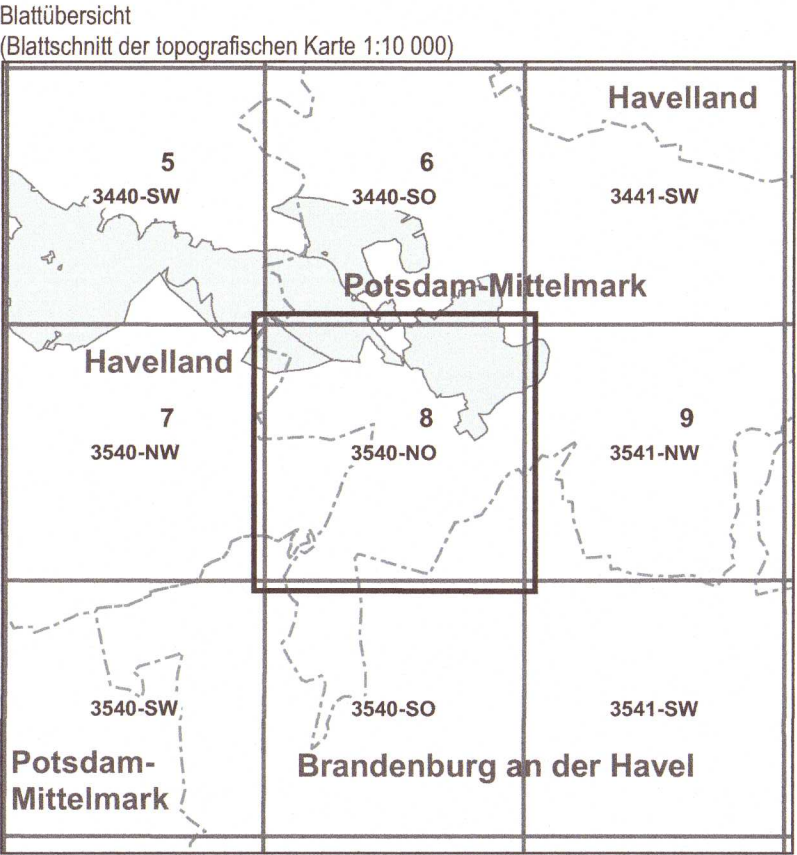



Naturschutzgebiet
„Untere Havel Süd“

Blatt: 3540-NO Pritzerbe

Blatt: 8 von 9






LAND BRANDENBURG

Ministerium für
Landwirtschaft, Umwelt
und Klimaschutz


Topografische Karte zur Verordnung über das
Naturschutzgebiet "Untere Havel Süd" - Teil 1

Blatt 8 von 9


Landkreise: Havelland, Potsdam-Mittelmark




Grenze des Naturschutzgebietes




Grenze der Zonen




Wege auf denen gemäß § 5 Absatz 1 Nummer 8
das Fahren mit Kraftfahrzeugen zum Zwecke des
Badens und Angells sowie das Reiten gemäß § 4
Absatz 2 Nummer 7 jeweils ganzjährig zulässig ist



Wege auf denen gemäß § 5 Absatz 1 Nummer 8
das Fahren mit Kraftfahrzeugen zum Zwecke des
Badens und Angells sowie das Reiten gemäß § 4
Absatz 2 Nummer 7 jeweils vom 01. Juli bis
zum 28. Februar des Folgejahres zulässig ist



Badestelle




Bezeichnung der Zonen 1 bis 4 gemäß
§ 2 Absatz 3

Maßstab 1:10 000


Es gilt die Darstellung
innerhalb des Blattes: **3540-NO**

Bezugssystem: ETRS 89
Kartengrundlage:
Digitale Daten der LGB Brandenburg
(Topographische Karte 1:10.000)
Nutzung mit Genehmigung der LDB
© GeoBasis-DE/LGB (2024), d-dt-by-2-0, Daten verändert

Ministerium für
Landwirtschaft, Umwelt
und Klimaschutz
des Landes Brandenburg
Im Auftrag



Potsdam, den
28. OKT. 2024



Land Brandenburg
Ministerium für
Landwirtschaft, Umwelt
und Klimaschutz
(Dienststempel)