






**Strategische Lärmkarte der 4. Runde  
gemäß Richtlinie 2002/49/EG**

**Niederbarnimer Eisenbahn  
Stadtgrenze Berlin - Basdorf**

Überschreitung  
55 dB(A)  $L_{Night}$

 < 55  
 >= 55

**Zeichenerklärung**

-  Gemeindegebiet
-  Gebäude
-  Schienenverkehr > 30.000 Züge/Jahr

Berechnungsgrundlage: BUB 2021  
 Berechnungshöhe: 4,00 m  
 Berechnungsraster: 5 m x 5 m  
 Gebäudemodell: EBA 2021, ALKIS, LGB 2021  
 Geländemodell: DGM1, LGB, 2021  
 Quelle: NEB AG Niederbarnimer Eisenbahn-Aktiengesellschaft  
 © GeoBasis-DE/LGB (2022), dl-de/by-2-0

Verwendung mit Genehmigung:  
 NEB AG Niederbarnimer Eisenbahn-Aktiengesellschaft

Berlin, im Juni 2022  
 im Auftrag des Ministeriums für Landwirtschaft, Umwelt  
 und Klimaschutz des Landes Brandenburg

