

Landkreis Barnim






Kommunale Kläranlagen und Anschlussgrad der Gemeinden an öffentliche Abwasserbehandlungsanlagen






Kläranlagen

Schilda Name der Kläranlage







Größenklassen in Einwohnerwerten

-  100 bis unter 2.000
-  2.000 bis 10.000
-  über 10.000 bis 100.000
-  über 100.000
-  im Berichtszeitraum geschlossene Kläranlage

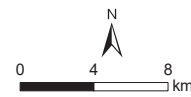
Abwasserbehandlung

- mechanisch  biologisch
- weitergehende Reinigung N- und/oder P-Elimination 
- mechanisch-biologische Reinigung ohne weitergehende Reinigung 

Anschlussgrad der Gemeinden an öffentliche Abwasserbehandlungsanlagen in Prozent

-  bis unter 60
-  60 bis unter 70
-  70 bis unter 80
-  80 bis unter 90
-  90 bis unter 100
-  100

-  Landkreis, kreisfreie Stadt
-  Gemeinde mit Bezeichnung
-  Fließgewässer
-  See



Kläranlagen des Landkreises Barnim

Name der Kläranlage	Lagekoordinaten (ETRS-89)		Art der Behandlung	Ausbau- größe (EW)	letzte Erweite- rung	Jahr der Schließung	Einleitgewässer	Flussgebietseinheit, Wasserkörper-ID
	Rechtswert	Hochwert						
Kläranlagen > 100.000 EW								
Schönerlinde	392923	5836185	mbNP	702.000	2005		Blankenfelder Graben/Buchholzer Gr	Elbe, DEBB58196_335
Kläranlagen > 10.000 - 100.000 EW								
Eberswalde	421783	5854989	mbNP	80.000	2001		Finow-Kanal	Oder, DEBB69626_578
Werneuchen	414196	5830617	mbNP	15.000	2003		Stienitz/Erpe	Elbe, DEBB582798_1805
Joachimsthal	417644	5868752	mbNP	15.000	1994		Grimnitzsee	Oder, DEBB80001696281259
Kläranlagen 2.000 - 10.000 EW								
Lunow	441612	5862163	mbNP	7.000	1993		HoFrieWa	Oder, DEBB6962_233
Lobetal	404602	5843281	mbNP	3.000	2007		Uppstallfließ	Oder, DEBB6962642_1474
Marienwerder	404334	5854486	mbNP	2.000	2003		Großer Wiesengraben-Finowkanal	Oder, DEBB6962614_1467
Kläranlagen 100 - < 2.000 EW								
Lanke Bogensee	399768	5848652	mb	1.100	2002		Menniggraben	Oder, DEBB6962622_1468
Sydower Fließ	413890	5844279	mbNP	900	2001		Sydower Fließ	Oder, DEBB6962646_1478
Krummensee	411771	5827504	mb	600	1991		Hoher Graben	Elbe, DEBB5827986_1287
Breydin	418865	5846871	mbN	150	2006		Schwärze - Nonnenfließ	Oder, DEBB6962662_1745
Blütenberg Schorfheide	417235	5860590	mbN	120	2015		Britzergaben	Oder, DEBB6962682_1486

Landkreis Barnim

Aufgabenträger der Abwasserbeseitigungspflicht

Städte

Stadt Werneuchen

Gemeinden / Ämter

Gemeinde Panketal

Gemeinde Wandlitz

Zweckverbände

Niederbarnimer WAZV

TAV Liebenwalde

WAV "Panke/Finow"

WAZV Ahrensfelde/Eiche

WV Strausberg-Erkner

ZWA Eberswalde

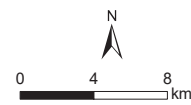
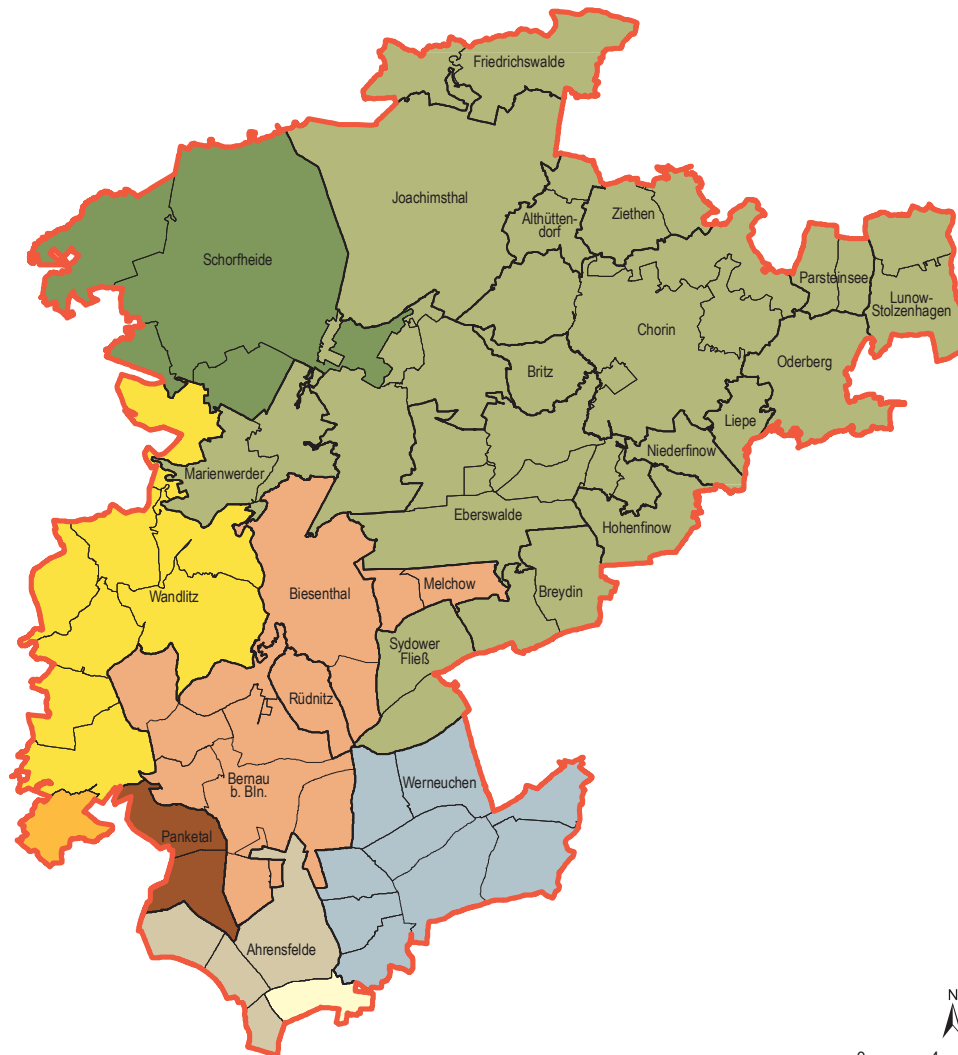
Detailinformationen siehe Tabellen

"Übersicht zur Abwasserbeseitigung der Gemeinden" im Anhang

Landkreis, kreisfreie Stadt

Britz

Ortsteil



Übersicht zur Abwasserbeseitigung der Gemeinden des Landkreises Barnim

Gemeinden	GKZ	Abwasserbeseitigungs- pflichtige(r)	Anschluss an Kläranlage(n)	Einwohner- zahl 12/2021	Anzahl der Einwohner, die ihr Abwasser mittels			Anschlussgrad an	
					Fortleitung im Kanal zur KA entsorgen	Sammelgrube mobil zur KA entsorgen	Kleinklä- ranlage entsorgen	Kanalisation %	zentrale Kläranlage %
Ahrensfelde	12060005	WAZV Ahrensfelde/Eiche WV Strausberg-Erkner	Münchehofe Waßmannsdorf	14.011	13.349	650	12	95,3	99,9
Althüttendorf	12060012	ZWA Eberswalde	Joachimsthal	628	466	138	24	74,2	96,2
Bernau bei Berlin, Stadt	12060020	WAV "Panke/Finow"	Lobetal Schönerlinde	42.054	36.936	4.934	184	87,8	99,6
Biesenthal, Stadt	12060024	WAV "Panke/Finow"	Schönerlinde	6.101	3.845	2.230	26	63,0	99,6
Breydin	12060034	ZWA Eberswalde	Eberswalde Breydin	803	118	571	114	14,7	85,8
Britz	12060036	ZWA Eberswalde	Eberswalde	2.113	1.917	193	3	90,7	99,9
Chorin	12060045	ZWA Eberswalde	Eberswalde Joachimsthal	2.340	1.501	774	65	64,1	97,2
Eberswalde, Stadt	12060052	ZWA Eberswalde	Eberswalde	41.103	40.628	354	121	98,8	99,7
Friedrichswalde	12060068	ZWA Eberswalde	Joachimsthal	808	489	227	92	60,5	88,6
Hohenfinow	12060092	ZWA Eberswalde	Eberswalde	520	0	442	78	0,0	85,0
Joachimsthal, Stadt	12060100	ZWA Eberswalde	Joachimsthal	3.388	2.535	687	166	74,8	95,1
Liepe	12060128	ZWA Eberswalde	Eberswalde	633	506	115	12	79,9	98,1
Lunow-Stolzenhagen	12060149	ZWA Eberswalde	Lunow	1.159	287	722	150	24,8	87,1
Marienwerder	12060154	ZWA Eberswalde	Marienwerder	1.696	1.167	507	22	68,8	98,7
Melchow	12060161	WAV "Panke/Finow"	Schönerlinde	1.009	483	524	2	47,9	99,8
Niederfinow	12060172	ZWA Eberswalde	Eberswalde	609	562	39	8	92,3	98,7
Oderberg, Stadt	12060176	ZWA Eberswalde	Lunow	2.117	1.374	640	103	64,9	95,1
Panketal	12060181	Gemeinde Panketal	Schönerlinde	20.658	20.250	406	2	98,0	100,0
Parsteinsee	12060185	ZWA Eberswalde	Lunow	519	0	416	103	0,0	80,2
Rüdnitz	12060192	WAV "Panke/Finow"	Lobetal	2.029	1.597	432	0	78,7	100,0
Schorfheide	12060198	ZWA Eberswalde TAV Liebenwalde	Eberswalde Liebenwalde	10.190	8.436	1.450	304	82,8	97,0
Sydower Fließ	12060250	ZWA Eberswalde	Sydower Fließ	973	640	298	35	65,8	96,4
Wandlitz	12060269	Niederbarnimer WAZV Gemeinde Wandlitz	Lanke Bogensee Liebenwalde Schönerlinde	23.657	20.714	2.678	265	87,6	98,9

Übersicht zur Abwasserbeseitigung der Gemeinden des Landkreises Barnim

Gemeinden	GKZ	Abwasserbeseitigungs- pflichtige(r)	Anschluss an Kläranlage(n)	Einwohner- zahl 12/2021	Anzahl der Einwohner, die ihr Abwasser mittels			Anschlussgrad an	
					Fortleitung im Kanal zur KA entsorgen	Sammelgrube mobil zur KA entsorgen	Kleinklä- anlage entsorgen	Kanalisation %	zentrale Kläranlage %
Werneuchen, Stadt	12060280	Stadt Werneuchen	Krummensee Werneuchen	9.261	7.902	1.344	15	85,3	99,8
Ziethen	12060296	ZWA Eberswalde	Joachimsthal	456	0	384	72	0,0	84,2





Landkreis Dahme-Spreewald


Kommunale Kläranlagen und Anschlussgrad der Gemeinden an öffentliche Abwasserbehandlungsanlagen

Kläranlagen





Schilda Name der Kläranlage

Größenklassen in Einwohnerwerten







-  100 bis unter 2.000
-  2.000 bis 10.000
-  über 10.000 bis 100.000
-  über 100.000

 im Berichtszeitraum geschlossene Kläranlage



Abwasserbehandlung

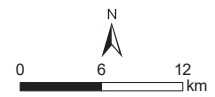
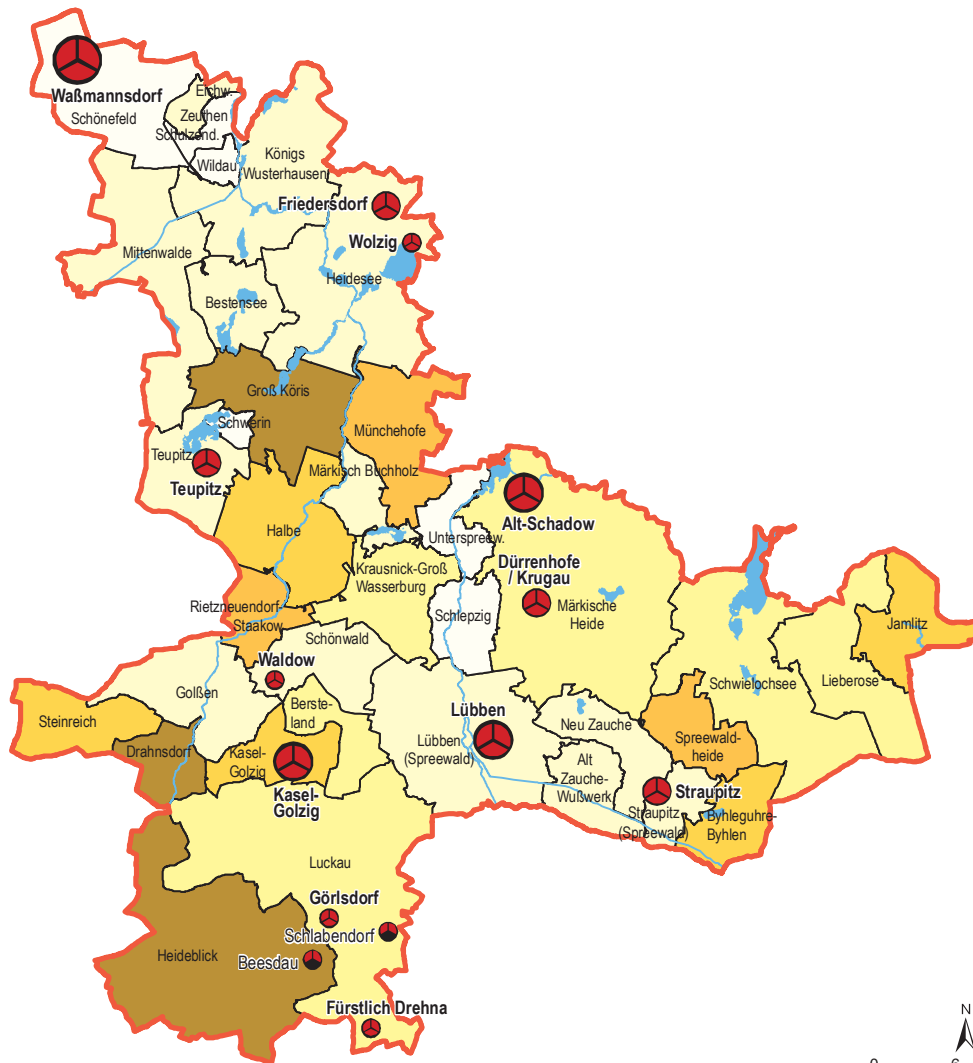
mechanisch  biologisch 
 weitergehende Reinigung N- und/oder P-Elimination  mechanisch-biologische Reinigung ohne weitergehende Reinigung 

Anschlussgrad der Gemeinden an öffentliche Abwasserbehandlungsanlagen in Prozent

-  bis unter 60
-  60 bis unter 70
-  70 bis unter 80
-  80 bis unter 90
-  90 bis unter 100
-  100

 Landkreis, kreisfreie Stadt
 Gemeinde mit Bezeichnung

 Fließgewässer
 See



Kläranlagen des Landkreises Dahme-Spreewald

Name der Kläranlage	Lagekoordinaten (ETRS-89)		Art der Behandlung	Ausbau- größe (EW)	letzte Erweite- rung	Jahr der Schließung	Einleitgewässer	Flussgebietseinheit, Wasserkörper-ID
	Rechtswert	Hochwert						
Kläranlagen > 100.000 EW								
Waßmannsdorf	395665	5805299	mbNP	1.412.000	2022		Rudower Graben BÜL Schönefelder Ableiter	Elbe, DEBB58382_1737 Elbe, DEBB58462_410 Elbe, DEBE5838_1
Kläranlagen > 10.000 - 100.000 EW								
Lübben	426228	5755251	mbNP	50.000	2003		A-Graben	Elbe, DEBB582646_748
Kasel-Golzig	411556	5753639	mbNP	48.000	1994		Berste	Elbe, DEBB58258_342
Alt-Schadow	428515	5773464	mbNP	12.000	1994		Spree	Elbe, DEBB582_38
Kläranlagen 2.000 - 10.000 EW								
Straupitz	438305	5751477	mbNP	7.150	1999		A - Pappelweggraben	Elbe, DEBB58264_345
Dürrenhofe / Krugau	429454	5765323	mbNP	6.000	2012		Gröditscher Landgraben	Elbe, DEBB58271364_1606
Teupitz	405179	5775646	mbNP	4.000	1997		Grundwasser/Fuchsengraben	Elbe, DEBB_HAV_DA_3
Friedersdorf	418382	5794571	mbNP	2.000	2000		Kuppengraben	Elbe, DEBB58284_366
Kläranlagen 100 - < 2.000 EW								
Fürstlich Drehna	417238	5734042	mbN	750	2011		Graben K-6 Lorenzgraben	Elbe, DEBB582564_739
Wolzig	420243	5791893	mbNP	700	2004		Kuppengraben	Elbe, DEBB58284_366
Waldow	410165	5759691	mbNP	360	2008		Kabelgraben	Elbe, DEBB582711422_1690
Görlsdorf	414163	5742150	mbNP	300	1995		Bindegraben	Elbe, DEBB58258_342
Schlabendorf	418522	5741141	mb	250	2001		Ottergraben	Elbe, DEBB58256_339
Beesdau	412970	5739062	mb	250	1998		Meliorationsgraben	Elbe, DEBB58258_342

Landkreis Dahme-Spreewald

Aufgabenträger der Abwasserbeseitigungspflicht

Städte

Stadt Lübben

Gemeinden / Ämter

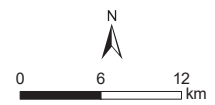
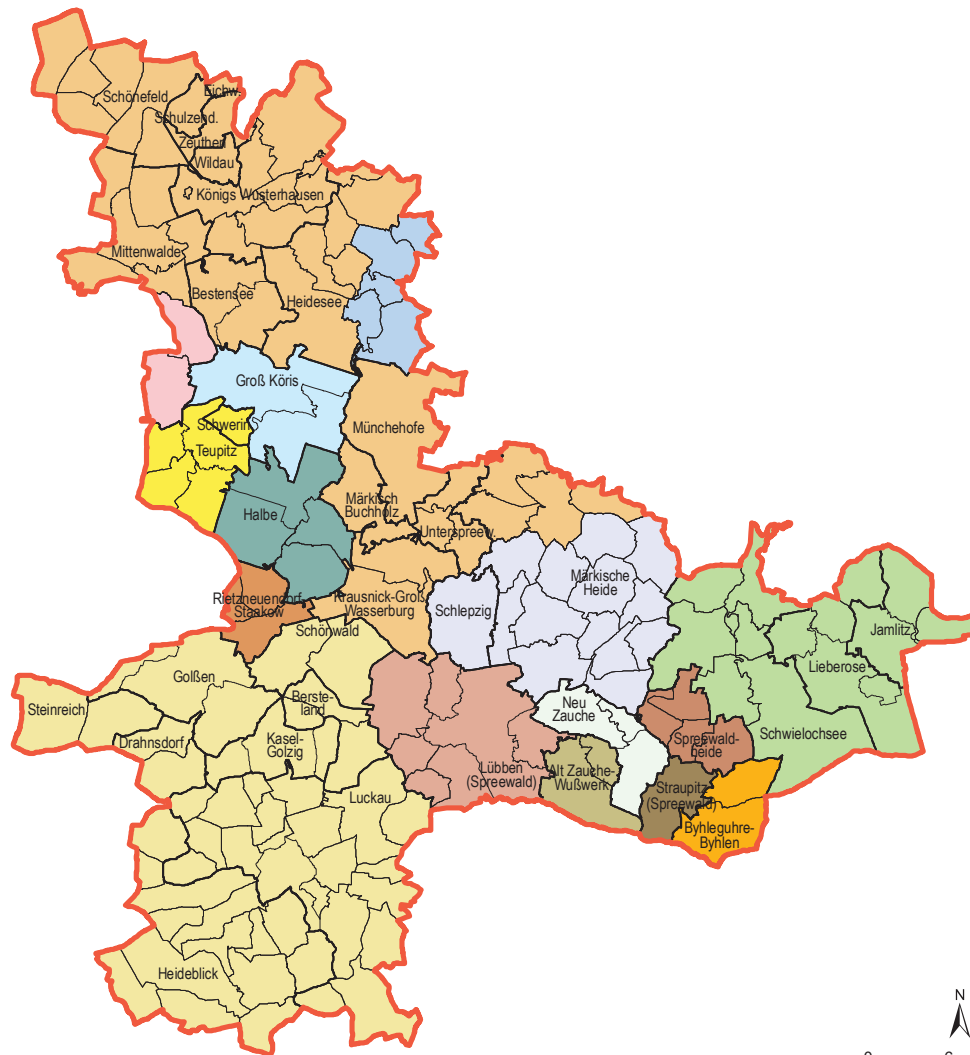
- Gem. Rietzneuendorf-Staakow
- Gemeinde Alt Zauche-Wußwerk
- Gemeinde Byhleguhre-Byhlen
- Gemeinde Groß Köris
- Gemeinde Halbe
- Gemeinde Neu Zauche
- Gemeinde Spreewaldheide
- Gemeinde Straupitz

Zweckverbände

- AZV Teupitzsee
- Gubener WAZV
- Märkischer Abwasser- und Wasserzweckverband (MAWV)
- TAZ Dürrenhofe/Krugau
- TAZV Luckau
- WAZV "Scharmützelsee-Storkow"
- ZV KMS Zossen

Detailinformationen siehe Tabellen
"Übersicht zur Abwasserbeseitigung der Gemeinden" im Anhang

- Landkreis, kreisfreie Stadt
- Britz
- Ortsteil



Übersicht zur Abwasserbeseitigung der Gemeinden des Landkreises Dahme-Spreewald

Gemeinden	GKZ	Abwasserbeseitigungs- pflichtige(r)	Anschluss an Kläranlage(n)	Einwohner- zahl 12/2021	Anzahl der Einwohner, die ihr Abwasser mittels			Anschlussgrad an	
					Fortleitung im Kanal zur KA entsorgen	Sammelgrube mobil zur KA entsorgen	Kleinklär- anlage entsorgen	Kanalisation %	zentrale Kläranlage %
Alt Zauche-Wußwerk	12061005	Gemeinde Alt Zauche-Wußwerk	Straupitz	461	398	42	21	86,3	95,4
Bersteland	12061017	TAZV Luckau	Dahme	878	677	104	97	77,1	89,0
Bestensee	12061020	MAVV	Waßmannsdorf	8.752	8.541	207	4	97,6	100,0
Byhleguhre-Byhlen	12061061	Gemeinde Byhleguhre-Byhlen	Straupitz	753	429	169	155	57,0	79,4
Drahnsdorf	12061097	TAZV Luckau	Dahme	683	0	372	311	0,0	54,5
Eichwalde	12061112	MAVV	Waßmannsdorf	6.453	6.438	11	4	99,8	99,9
Golßen, Stadt	12061164	TAZV Luckau	Dahme	2.484	1.840	434	210	74,1	91,5
Groß Köris	12061192	Gemeinde Groß Köris	Waßmannsdorf	2.366	0	1.406	960	0,0	59,4
Halbe	12061216	Gemeinde Halbe	Waßmannsdorf	2.440	375	1.440	625	15,4	74,4
Heideblick	12061219	TAZV Luckau	Beesdau Dahme	3.514	794	1.302	1.418	22,6	59,6
Heidesee	12061217	MAVV WAZV "Scharmützelsee-Storkow"	Friedersdorf Storkow Waßmannsdorf Wolzig	7.120	3.830	2.830	460	53,8	93,5
Jamlitz	12061224	Gubener WAZV	Friedland	506	274	114	118	54,2	76,7
Kasel-Golzig	12061244	TAZV Luckau	Dahme Kasel-Golzig	660	305	200	155	46,2	76,5
Königs Wusterhausen, Stadt	12061260	MAVV	Waßmannsdorf	38.283	36.940	1.311	32	96,5	99,9
Krausnick-Groß Wasserburg	12061265	MAVV	Alt-Schadow	611	0	502	109	0,0	82,2
Lieberose, Stadt	12061308	Gubener WAZV	Friedland	1.340	906	183	251	67,6	81,3
Lübben (Spreewald), Stadt	12061316	Stadt Lübben	Lübben	13.937	13.722	125	90	98,5	99,4
Luckau, Stadt	12061320	TAZV Luckau	Dahme Fürstlich Drehna Görisdorf Kasel-Golzig Schlabendorf	9.466	6.337	1.699	1.430	66,9	84,9
Märkisch Buchholz, Stadt	12061328	MAVV	Alt-Schadow	841	571	233	37	67,9	95,6
Märkische Heide	12061329	TAZ Dürrenhofe/Krugau MAVV	Alt-Schadow Dürrenhofe / Krugau	3.915	2.384	939	592	60,9	84,9

Übersicht zur Abwasserbeseitigung der Gemeinden des Landkreises Dahme-Spreewald

Gemeinden	GKZ	Abwasserbeseitigungs- pflichtige(r)	Anschluss an Kläranlage(n)	Einwohner- zahl 12/2021	Anzahl der Einwohner, die ihr Abwasser mittels			Anschlussgrad an	
					Fortleitung im Kanal zur KA entsorgen	Sammelgrube mobil zur KA entsorgen	Kleinklä- anlage entsorgen	Kanalisation %	zentrale Kläranlage %
Mittenwalde, Stadt	12061332	MAVV ZV KMS Zossen	Waßmannsdorf	9.515	7.317	2.127	71	76,9	99,3
Münchehofe	12061344	MAVV	Münchehofe	478	0	303	175	0,0	63,4
Neu Zauche	12061352	Gemeinde Neu Zauche	Straupitz	1.070	832	172	66	77,8	93,8
Rietzneuendorf-Staakow	12061405	Gem. Rietzneuendorf-Staakow	Kasel-Golzig	602	0	380	222	0,0	63,1
Schleipzig	12061428	TAZ Dürrenhofe/Krugau	Dürrenhofe / Krugau	601	599	2	0	99,7	100,0
Schönefeld	12061433	MAVV	Waßmannsdorf	18.499	18.107	392	0	97,9	100,0
Schönwald	12061435	TAZV Luckau	Dahme Waldow	1.181	1.135	43	3	96,1	99,7
Schulzendorf	12061444	MAVV	Waßmannsdorf	9.327	9.304	20	3	99,8	100,0
Schwerin	12061448	AZV Teupitzsee	Waßmannsdorf	917	889	28	0	96,9	100,0
Schwielochsee	12061450	Gubener WAZV	Trebatsch	1.486	1.169	144	173	78,7	88,4
Spreewaldheide	12061470	Gemeinde Spreewaldheide	Straupitz	451	0	310	141	0,0	68,7
Steinreich	12061471	TAZV Luckau	Dahme Kasel-Golzig	445	177	163	105	39,8	76,4
Straupitz	12061476	Gemeinde Straupitz	Straupitz	926	889	23	14	96,0	98,5
Teupitz, Stadt	12061492	AZV Teupitzsee	Teupitz	1.878	1.714	152	12	91,3	99,4
Unterspreewald	12061510	MAVV	Alt-Schadow	789	765	24	0	97,0	100,0
Wildau	12061540	MAVV	Waßmannsdorf	10.848	10.810	38	0	99,6	100,0
Zeuthen	12061572	MAVV	Waßmannsdorf	11.358	11.342	16	0	99,9	100,0

Landkreis Elbe-Elster

Kommunale Kläranlagen und Anschlussgrad der Gemeinden an öffentliche Abwasserbehandlungsanlagen



Kläranlagen

Schilder Name der Kläranlage

Größenklassen in Einwohnerwerten

- 100 bis unter 2.000
- 2.000 bis 10.000
- über 10.000 bis 100.000
- über 100.000

im Berichtszeitraum geschlossene Kläranlage

Abwasserbehandlung

mechanisch biologisch

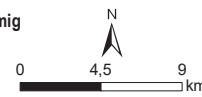
weitergehende Reinigung N- und/oder P-Elimination mechanisch-biologische Reinigung ohne weitergehende Reinigung

Anschlussgrad der Gemeinden an öffentliche Abwasserbehandlungsanlagen in Prozent

- bis unter 60
- 60 bis unter 70
- 70 bis unter 80
- 80 bis unter 90
- 90 bis unter 100
- 100

Landkreis
 kreisfreie Stadt
 Gemeinde mit Bezeichnung

Fließgewässer
 See



Kläranlagen des Landkreises Elbe-Elster

Name der Kläranlage	Lagekoordinaten (ETRS-89)		Art der Behandlung	Ausbau- größe (EW)	letzte Erweite- rung	Jahr der Schließung	Einleitgewässer	Flussgebietseinheit, Wasserkörper-ID
	Rechtswert	Hochwert						
Kläranlagen > 10.000 - 100.000 EW								
Elsterwerda	398574	5701820	mbNP	80.000	2001		Schwarze Elster	Elbe, DEBB538_31
Finsterwalde	410120	5719414	mbNP	25.000	2000		Schacke	Elbe, DEBB53866_263
Lindena	397798	5716354	mbNP	25.000	1995		Kleine Elster	Elbe, DEBB5386_84
Herzberg	377075	5730420	mbNP	25.000	1993		Schwarze Elster	Elbe, DEBB538_31
Bad Liebenwerda	388249	5709197	mbNP	20.000	2017		Schwarze Elster	Elbe, DEBB538_31
Uebigau	382607	5718850	mbNP	17.000	1994		Schwarze Elster	Elbe, DEBB538_31
Kläranlagen 2.000 - 10.000 EW								
Schönnewalde	376906	5741168	mbNP	8.000	1995		Schweinitzer Fließ	Elbe, DEBB5388_87
Großthiemig	409005	5693856	mbNP	6.000	2009		Pulsnitz, Hopfengartenbach	Elbe, DEBB5382_81
Winkel	389083	5711682	mb	5.000	1992		Landgraben	Elbe, DEBB5386_84
Mühlberg	376265	5701084	mbNP	4.800	2013		Brottewitzer Graben	Elbe, DESN_5-2
Schlieben	386934	5731650	mbNP	4.500	1993		Todtengraben	Elbe, DEBB538784_654
Sonnewalde	406605	5725452	mbN	3.500	1993		Kleine Elster	Elbe, DEBB5386_84
Kläranlagen 100 - < 2.000 EW								
Crinitz II	414229	5733101	mbNP	1.200	2014		Grenzweggraben	Elbe, DEBB582564_739
Schilda	387737	5718467	mbN	1.050	1995		Schildaer Mühlengraben	Elbe, DEBB538742_646
Hohenbucko	394069	5737197	mbNP	1.000	1999		Hohenbuckoer Graben	Elbe, DEBB5388_88
Züllsdorf	369988	5724468	mbNP	800	1998		Mollgraben	Elbe, DEBB538924_665
Lichterfeld	416194	5716759	mbN	555	2000		Plottergraben (Wiesenweggraben)	Elbe, DEBB53866_263
Schacksdorf	414375	5719374	mbP	550	2014		Schacke	Elbe, DEBB53866_263
Sorno	407807	5713692	mbN	500	2009		Sornower Wiesengraben	Elbe, DEBB538684_642
Klingmühl	417629	5716674	mbN	350	2003		Zürchler Freigraben - Mühlgraben	Elbe, DEBB538612_630

Landkreis Elbe-Elster

Aufgabenträger der Abwasserbeseitigungspflicht

Städte

- Stadt Finsterwalde
- Stadt Mühlberg/Elbe

Zweckverbände

- Herzberger WAZV
- TAZV Luckau
- WAL Lausitz
- WAV Elsterwerda
- WAV Westniederlausitz
- WAZV Schradenland
- WV "Kleine Elster"
- WV Schlieben

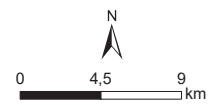
Detailinformationen siehe Tabellen

"Übersicht zur Abwasserbeseitigung der Gemeinden" im Anhang

Landkreis, kreisfreie Stadt

Britz Gemeinde mit Bezeichnung

Ortsteil



Übersicht zur Abwasserbeseitigung der Gemeinden des Landkreises Elbe-Elster

Gemeinden	GKZ	Abwasserbeseitigungs- pflichtige(r)	Anschluss an Kläranlage(n)	Einwohner- zahl 12/2021	Anzahl der Einwohner, die ihr Abwasser mittels			Anschlussgrad an	
					Fortleitung im Kanal zur KA entsorgen	Sammelgrube mobil zur KA entsorgen	Kleinklä- ranlage entsorgen	Kanalisation %	zentrale Kläranlage %
Bad Liebenwerda, Stadt	12062024	WV "Kleine Elster" WAV Elsterwerda	Bad Liebenwerda Winkel	9.242	8.522	152	568	92,2	93,9
Crinitz	12062088	TAZV Luckau	Crinitz II Dahme	1.165	948	82	135	81,4	88,4
Doberlug-Kirchhain, Stadt	12062092	WAV Westniederlausitz	Lindena Sonnewalde	8.633	7.760	668	205	89,9	97,6
Elsterwerda, Stadt	12062124	WAV Elsterwerda	Elsterwerda	7.805	7.651	32	122	98,0	98,4
Falkenberg/Elster, Stadt	12062128	Herzberger WAZV	Herzberg Uebigau	6.296	6.142	66	88	97,6	98,6
Fichtwald	12062134	Herzberger WAZV	Schlieben	603	411	30	162	68,2	73,1
Finsterwalde, Stadt	12062140	Stadt Finsterwalde	Finsterwalde	15.748	15.429	168	151	98,0	99,0
Gorden-Staupitz	12062177	WAL Lausitz WAV Westniederlausitz	Lindena Lauchhammer	935	507	85	343	54,2	63,3
Gröden	12062196	WAZV Schradenland	Elsterwerda	1.330	1.320	0	10	99,2	99,2
Großthiemig	12062208	WAL Lausitz	Großthiemig	1.004	988	13	3	98,4	99,7
Heideland	12062219	WAV Westniederlausitz	Lindena	482	294	58	130	61,0	73,0
Herzberg (Elster), Stadt	12062224	Herzberger WAZV	Herzberg Züllsdorf	8.711	8.566	102	43	98,3	99,5
Hirschfeld	12062232	WAZV Schradenland	Elsterwerda	1.219	1.196	1	22	98,1	98,2
Hohenbucko	12062237	Herzberger WAZV	Hohenbucko	614	605	9	0	98,5	100,0
Hohenleipisch	12062240	WAV Elsterwerda	Elsterwerda	1.930	1.879	7	44	97,4	97,7
Kremitzau	12062282	WV Schlieben Herzberger WAZV	Herzberg Schlieben	778	591	187	0	76,0	100,0
Lebusa	12062289	Herzberger WAZV	Dahme	791	477	70	244	60,3	69,2
Lichterfeld-Schacksdorf	12062293	WAL Lausitz	Finsterwalde Lichterfeld Schacksdorf	943	746	50	147	79,1	84,4
Massen-Niederlausitz	12062333	WAL Lausitz WAV Westniederlausitz	Finsterwalde Großräschen Sonnewalde	1.864	985	361	518	52,8	72,2
Merzdorf	12062336	WAZV Schradenland	Elsterwerda	800	792	0	8	99,0	99,0

Übersicht zur Abwasserbeseitigung der Gemeinden des Landkreises Elbe-Elster

Gemeinden	GKZ	Abwasserbeseitigungs- pflichtige(r)	Anschluss an Kläranlage(n)	Einwohner- zahl 12/2021	Anzahl der Einwohner, die ihr Abwasser mittels			Anschlussgrad an	
					Fortleitung im Kanal zur KA entsorgen	Sammelgrube mobil zur KA entsorgen	Kleinklä- anlage entsorgen	Kanalisation %	zentrale Kläranlage %
Mühlberg/Elbe, Stadt	12062341	Stadt Mühlberg/Elbe	Mühlberg	3.534	2.645	177	712	74,8	79,9
Plessa	12062372	WAV Elsterwerda	Elsterwerda	2.568	2.353	13	202	91,6	92,1
Röderland	12062410	WAV Elsterwerda	Bad Liebenwerda Elsterwerda	3.739	3.297	14	428	88,2	88,6
Rückersdorf	12062417	WAV Westniederlausitz	Lindena	1.339	1.265	62	12	94,5	99,1
Sallgast	12062425	WAL Lausitz	Großräschen	1.412	0	312	1.100	0,0	22,1
Schilda	12062440	WAV Westniederlausitz	Schilda	424	401	3	20	94,6	95,3
Schlieben, Stadt	12062445	WV Schlieben Herzberger WAZV	Schlieben	2.393	1.999	370	24	83,5	99,0
Schönborn	12062453	WAV Westniederlausitz	Lindena	1.490	1.256	179	55	84,3	96,3
Schönwalde, Stadt	12062461	Herzberger WAZV	Schönwalde	3.034	2.801	155	78	92,3	97,4
Schraden	12062464	WAL Lausitz	Lauchhammer	487	20	247	220	4,1	54,8
Sonnenwalde, Stadt	12062469	WAV Westniederlausitz	Sonnenwalde	3.153	1.717	418	1.018	54,5	67,7
Tröbitz	12062492	WV "Kleine Elster"	Winkel	673	673	0	0	100,0	100,0
Uebigau-Wahrenbrück, Stadt	12062500	Herzberger WAZV WV "Kleine Elster"	Uebigau Winkel	5.178	4.146	191	841	80,1	83,8

Landkreis Havelland






Kommunale Kläranlagen und Anschlussgrad der Gemeinden an öffentliche Abwasserbehandlungsanlagen







Kläranlagen

Schilder Name der Kläranlage







Größenklassen in Einwohnerwerten

-  100 bis unter 2.000
-  2.000 bis 10.000
-  über 10.000 bis 100.000
-  über 100.000
-  im Berichtszeitraum geschlossene Kläranlage

Abwasserbehandlung

- mechanisch  biologisch 
- weitergehende Reinigung N- und/oder P-Elimination  mechanisch-biologische Reinigung ohne weitergehende Reinigung 

Anschlussgrad der Gemeinden an öffentliche Abwasserbehandlungsanlagen in Prozent

-  bis unter 60
-  60 bis unter 70
-  70 bis unter 80
-  80 bis unter 90
-  90 bis unter 100
-  100

-  Landkreis, kreisfreie Stadt
-  Gemeinde mit Bezeichnung
-  Fließgewässer
-  See



Kläranlagen des Landkreises Havelland

Name der Kläranlage	Lagekoordinaten (ETRS-89)		Art der Behandlung	Ausbau- größe (EW)	letzte Erweite- rung	Jahr der Schließung	Einleitgewässer	Flussgebietseinheit, Wasserkörper-ID
	Rechtswert	Hochwert						
Kläranlagen > 100.000 EW								
Wansdorf	370834	5831470	mbNP	270.000	1998		Graben in den Havelkanal 01/15-20	Elbe, DEBB585212_894
Kläranlagen > 10.000 - 100.000 EW								
MFKE Premnitz	320984	5823359	mbNP	100.000	2003		Havel bei Döberitz km 88,8	Elbe, DEBB58_4
Rathenow	319317	5834247	mbNP	40.000	2002		Havel	Elbe, DEBB58_4
Nauen	356251	5833977	mbNP	21.500	2009		Bärhorstgraben	Elbe, DEBB5878_1719
Kläranlagen 2.000 - 10.000 EW								
Wagenitz	340298	5837698	mbNP	6.000	2012		Großer Hvl. Hauptkanal	Elbe, DEBB5878_1719
Heidefeld	319145	5827924	mbNP	4.500	1993		Havel, rechtes Ufer	Elbe, DEBB587732_938
Kläranlagen 100 - < 2.000 EW								
Paulinenaue	344710	5838597	mbN	1.400	2009		Vorfluter zum Hvl. Hauptkanal/Lutter	Elbe, DEBB5878_1719
Wutzetz	336206	5853304	mbN	500	2001		Örtlicher Vorfluter	Elbe, DEBB58868_496
Ribbeck	348120	5833003	mbN	450	2001		Wiesengraben	Elbe, DEBB5878724_1363

Landkreis Havelland

Aufgabenträger der Abwasserbeseitigungspflicht

Städte

Stadt Falkensee

Gemeinden / Ämter

Gemeinde Dallgow-Döberitz

Zweckverbände

TAZV Glien

WAV "Havelland"

WAV Rathenow

ZV Havelländisches Luch

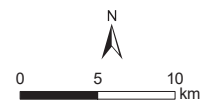
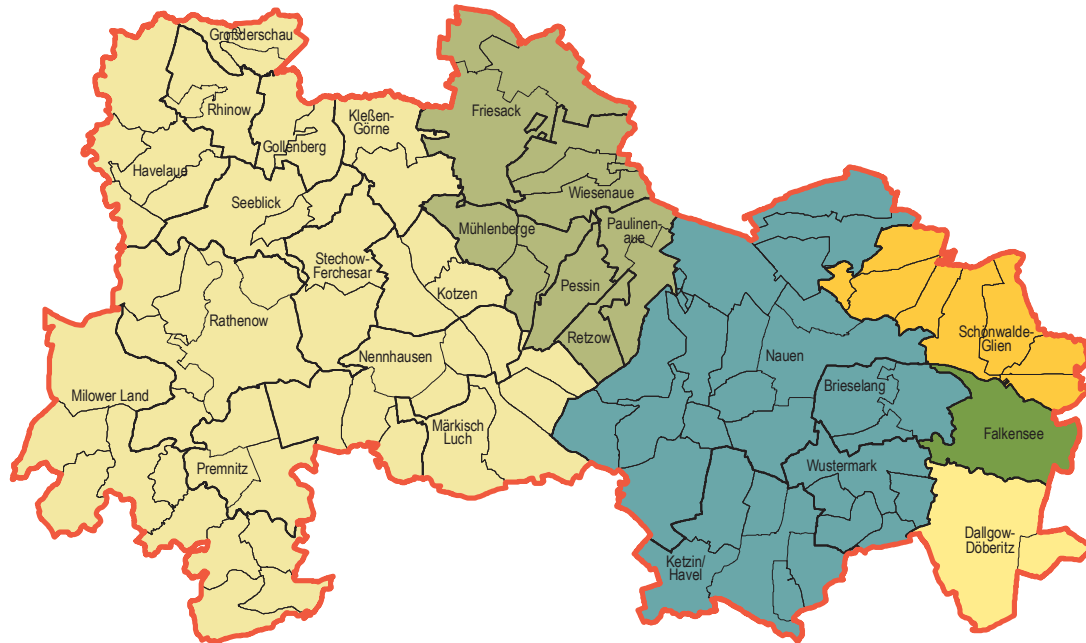
Detailinformationen siehe Tabellen

"Übersicht zur Abwasserbeseitigung der Gemeinden" im Anhang

Landkreis, kreisfreie Stadt

Britz

Ortsteil



Übersicht zur Abwasserbeseitigung der Gemeinden des Landkreises Havelland

Gemeinden	GKZ	Abwasserbeseitigungs- pflichtige(r)	Anschluss an Kläranlage(n)	Einwohner- zahl 12/2021	Anzahl der Einwohner, die ihr Abwasser mittels			Anschlussgrad an	
					Fortleitung im Kanal zur KA entsorgen	Sammelgrube mobil zur KA entsorgen	Kleinklä- anlage entsorgen	Kanalisation %	zentrale Kläranlage %
Brieselang	12063036	WAV "Havelland"	Roskow	12.735	12.435	285	15	97,6	99,9
Dallgow-Döberitz	12063056	Gemeinde Dallgow-Döberitz	Wansdorf Ruhleben (Berlin)	10.415	10.315	94	6	99,0	99,9
Falkensee, Stadt	12063080	Stadt Falkensee	Wansdorf	44.280	44.071	174	35	99,5	99,9
Friesack, Stadt	12063088	ZV Havelländisches Luch	Wagenitz Wutzetz	2.520	2.208	269	43	87,6	98,3
Gollenberg	12063094	WAV Rathenow	Rathenow	410	0	387	23	0,0	94,4
Großderschau	12063112	WAV Rathenow	Rathenow	433	0	366	67	0,0	84,5
Havelaue	12063134	WAV Rathenow	Rathenow	864	0	772	92	0,0	89,4
Ketzin, Stadt	12063148	WAV "Havelland"	Roskow	6.609	5.980	582	47	90,5	99,3
Kleßen-Görne	12063161	WAV Rathenow	Rathenow	352	0	314	38	0,0	89,2
Kotzen	12063165	WAV Rathenow	Rathenow	614	0	565	49	0,0	92,0
Märkisch Luch	12063186	WAV Rathenow	Rathenow	1.297	0	1.127	170	0,0	86,9
Milower Land	12063189	WAV Rathenow	Pritzerbe Rathenow Sydow (Sachsen-Anhalt)	4.355	1.354	2.882	119	31,1	97,3
Mühlenberge	12063202	ZV Havelländisches Luch	Wagenitz	742	233	460	49	31,4	93,4
Nauen, Stadt	12063208	WAV "Havelland"	Nauen Ribbeck Roskow	18.854	17.701	1.032	121	93,9	99,4
Nennhausen	12063212	WAV Rathenow	Rathenow	1.802	812	928	62	45,1	96,6
Paulinenaue	12063228	ZV Havelländisches Luch	Paulinenaue Wagenitz	1.370	911	426	33	66,5	97,6
Pessin	12063240	ZV Havelländisches Luch	Wagenitz	657	0	579	78	0,0	88,1
Premnitz, Stadt	12063244	WAV Rathenow	Heidefeld MFKE Premnitz	8.290	6.964	1.309	17	84,0	99,8
Rathenow, Stadt	12063252	WAV Rathenow	Rathenow	24.063	22.500	1.510	53	93,5	99,8
Retzow	12063256	ZV Havelländisches Luch	Wagenitz	521	0	516	5	0,0	99,0
Rhinow, Stadt	12063260	WAV Rathenow	Rathenow	1.593	1.204	389	0	75,6	100,0
Schönwalde-Glien	12063273	TAZV Glien	Wansdorf	10.190	9.954	201	35	97,7	99,7
Seeblick	12063274	WAV Rathenow	Rathenow	860	457	381	22	53,1	97,4

Übersicht zur Abwasserbeseitigung der Gemeinden des Landkreises Havelland

Gemeinden	GKZ	Abwasserbeseitigungs- pflichtige(r)	Anschluss an Kläranlage(n)	Einwohner- zahl 12/2021	Anzahl der Einwohner, die ihr Abwasser mittels			Anschlussgrad an	
					Fortleitung im Kanal zur KA entsorgen	Sammelgrube mobil zur KA entsorgen	Kleinklä- anlage entsorgen	Kanalisation %	zentrale Kläranlage %
Stechow-Ferchesar	12063293	WAV Rathenow	Rathenow	896	739	157	0	82,5	100,0
Wiesenaue	12063142	ZV Havelländisches Luch	Wagenitz	783	566	126	91	72,3	88,4
Wustermark	12063357	WAV "Havelland"	Roskow	10.401	9.969	411	21	95,8	99,8