

LANDKREIS UCKERMARK | Landwirtschafts- und Umweltamt | Untere Wasserbehörde

Liegenschaftskarte der Verordnung zur Festsetzung des Wasserschutzgebietes Brüssow

Blatt 1/6

Schutzzone

- Zone I
- Zone II
- Zone III

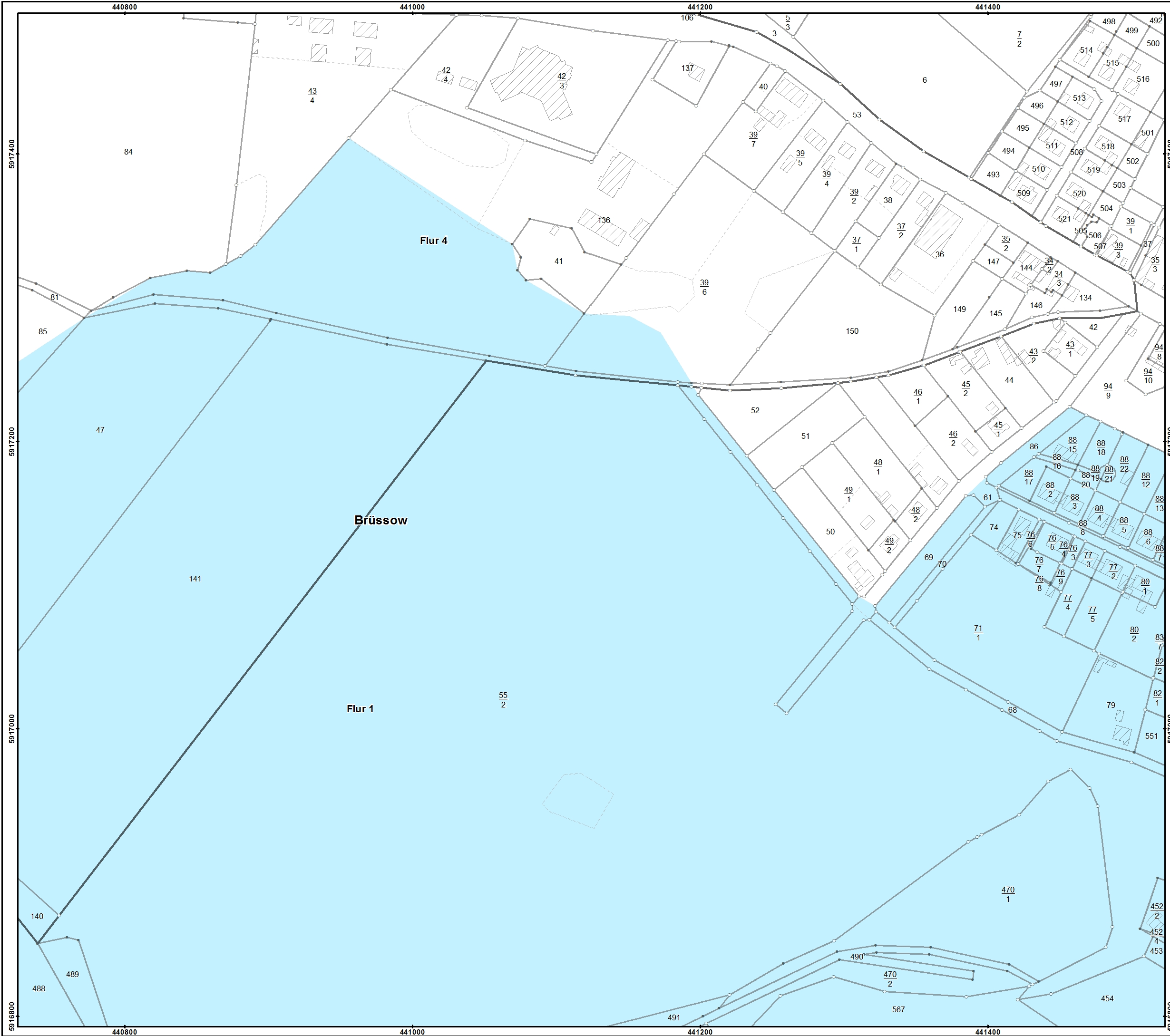
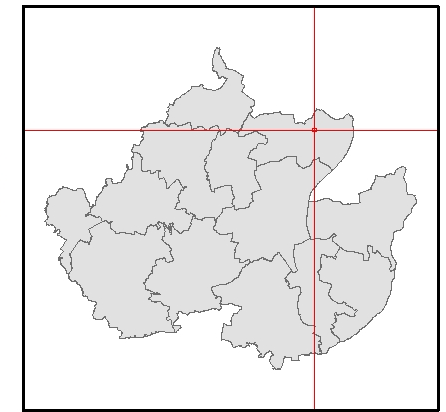
nachrichtliche Übernahme aus dem Liegenschaftskataster:

- o / * vermarkter / unvermarkter Grenzpunkt
- Gemarkungsgrenze
- Flurgrenze
- Flurstücksgrenze
- - - Nutzungsartengrenze
- ▨ Gebäude

Maßstab: 1:2.500

Kartenersteller: untere Wasserbehörde

Bezugssystem: ETRS89
Kartengrundlage: Liegenschaftskataster, Stand: 08/2015
(c) Landesvermessung und Geobasisinformation Brandenburg
Der aktuelle amtliche Nachweis ist beim zuständigen Kataster- und Vermessungsamt erhältlich.
Bearbeitung: Untere Wasserbehörde Kreis UM



LANDKREIS UCKERMARK Landwirtschafts- und Umweltamt
Untere Wasserbehörde

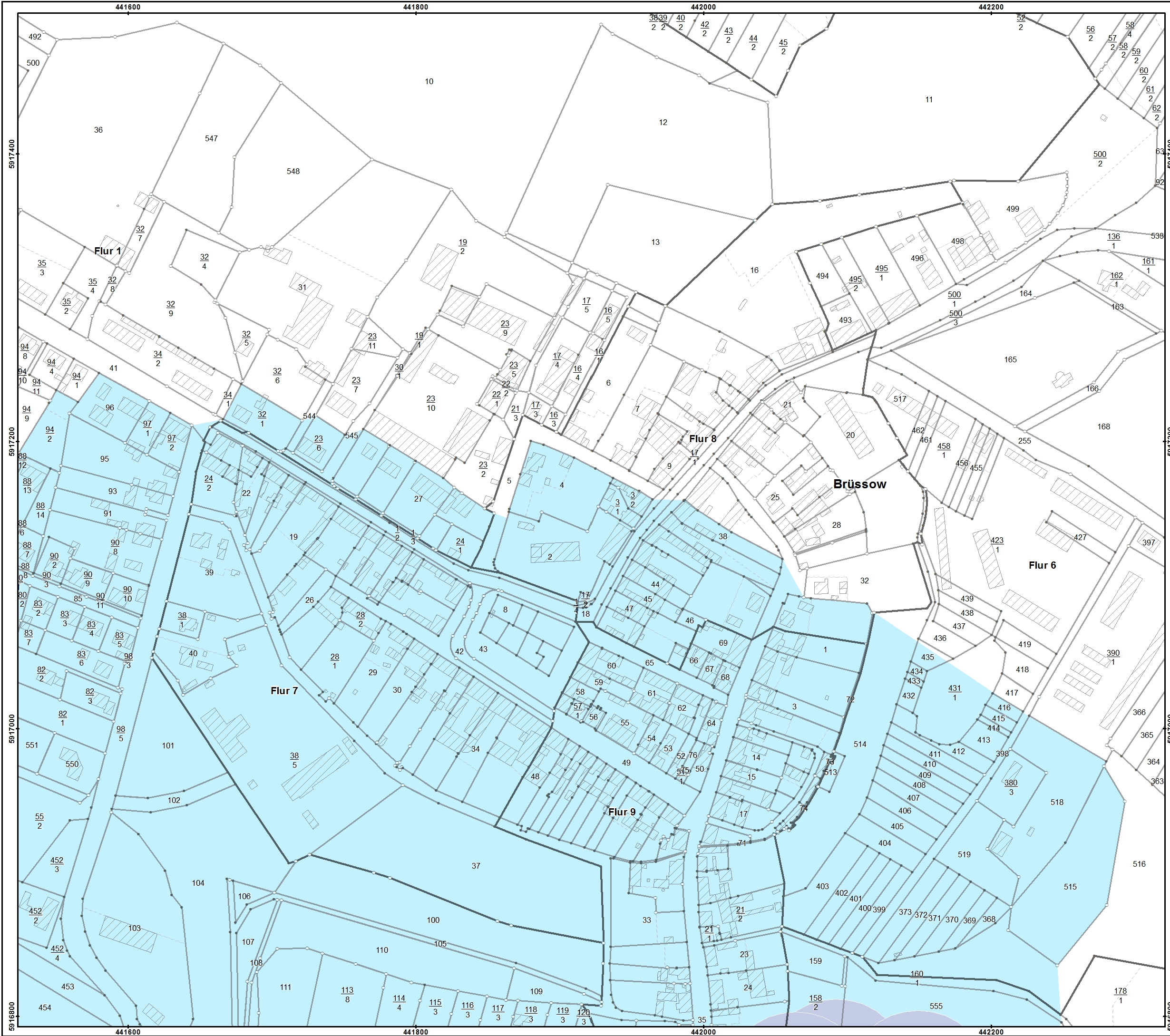
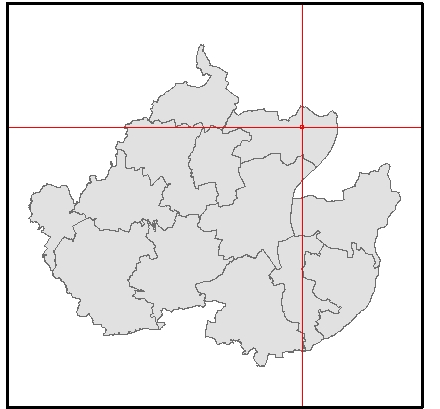
Liegenschaftskarte der Verordnung zur Festsetzung des Wasserschutzgebietes Brüssow

Blatt 2/6

- Schutzzone**
- Zone I
 - Zone II
 - Zone III
- nachrichtliche Übernahme aus dem Liegenschaftskataster:
- o / • vermarkter / unvermarkter Grenzpunkt
 - Gemarkungsgrenze
 - Flurgrenze
 - Flurstücksgrenze
 - - - Nutzungsartengrenze
 - ▨ Gebäude

Maßstab: 1:2.500
Kartenersteller: untere Wasserbehörde

Bezugssystem: ETRS89
Kartengrundlage: Liegenschaftskataster, Stand: 08/2015
(c) Landesvermessung und Geobasisinformation Brandenburg
Der aktuelle amtliche Nachweis ist beim zuständigen Kataster- und Vermessungsamt erhältlich.
Bearbeitung: Untere Wasserbehörde Kreis UM



LANDKREIS UCKERMARK Landwirtschafts- und Umweltamt Untere Wasserbehörde

Liegenschaftskarte der Verordnung zur Festsetzung des Wasserschutzgebietes Brüssow

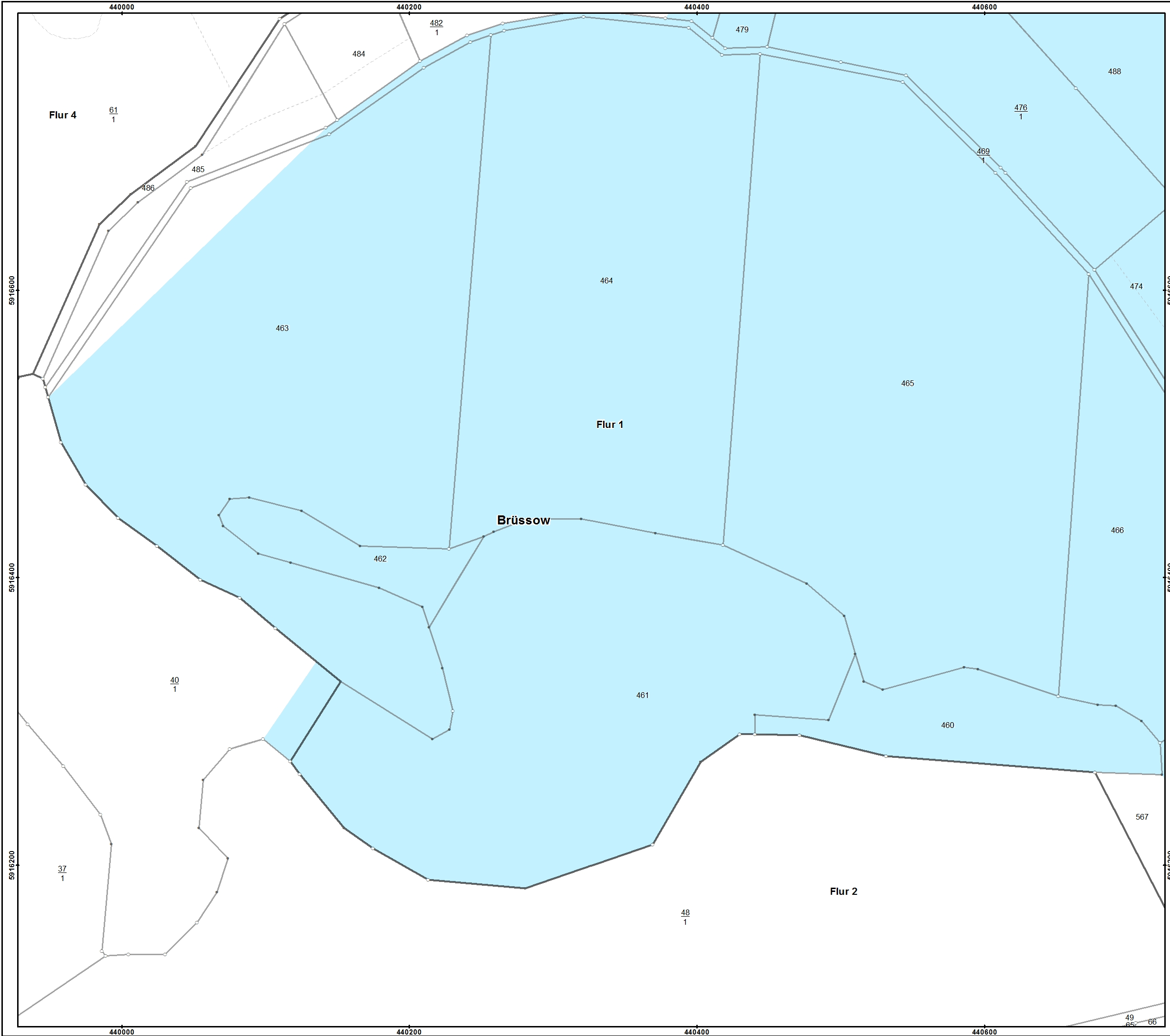
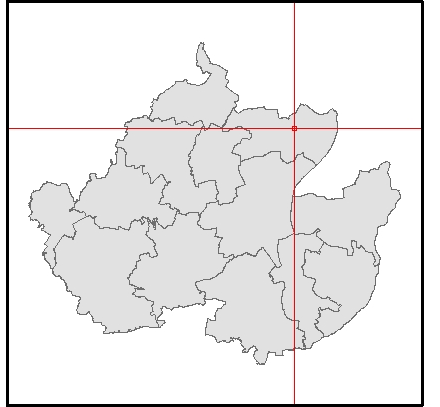
Blatt 3/6

Schutzzone	nachrichtliche Übernahme aus dem Liegenschaftskataster:
Zone I	o / • vermarkter / unvermarkter Grenzpunkt
Zone II	— Gemarkungsgrenze
Zone III	— Flurgrenze
	— Flurstücksgrenze
	- - - Nutzungsartengrenze
	▨ Gebäude

Maßstab: 1:2.500

Kartenersteller: untere Wasserbehörde

Bezugssystem: ETRS89
Kartengrundlage: Liegenschaftskataster, Stand: 08/2015
(c) Landesvermessung und Geobasisinformation Brandenburg
Der aktuelle amtliche Nachweis ist beim zuständigen Kataster- und Vermessungsamt erhältlich.
Bearbeitung: Untere Wasserbehörde Kreis UM



LANDKREIS UCKERMARK | Landwirtschafts- und Umweltamt | Untere Wasserbehörde

Liegenschaftskarte der Verordnung zur Festsetzung des Wasserschutzgebietes Brüssow

Blatt 4/6

Schutzzone

- Zone I
- Zone II
- Zone III

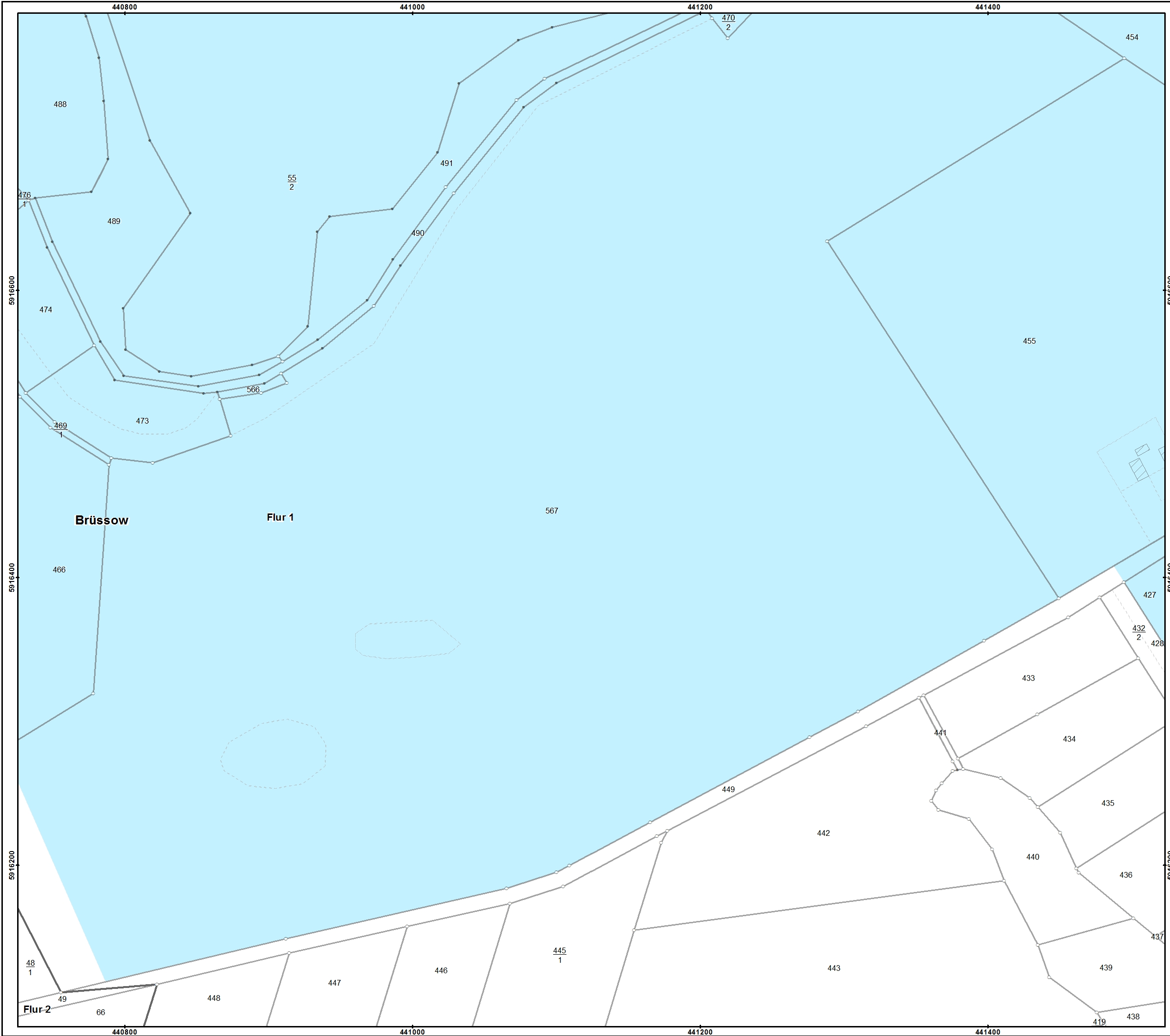
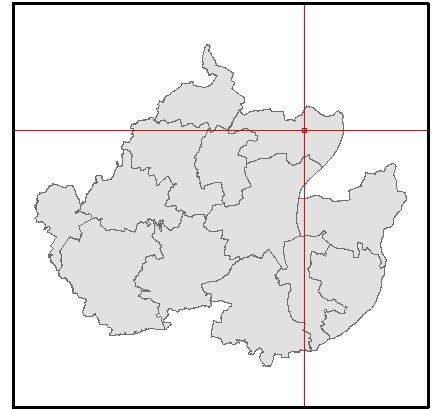
nachrichtliche Übernahme aus dem Liegenschaftskataster:

- o / • vermarkter / unvermarkter Grenzpunkt
- Gemarkungsgrenze
- Flurgrenze
- Flurstücksgrenze
- - - Nutzungsartengrenze
- ▨ Gebäude

Maßstab: 1:2.500

Kartenersteller: untere Wasserbehörde

Bezugssystem: ETRS89
Kartengrundlage: Liegenschaftskataster, Stand: 08/2015
(c) Landesvermessung und Geobasisinformation Brandenburg
Der aktuelle amtliche Nachweis ist beim zuständigen Kataster- und Vermessungsamt erhältlich.
Bearbeitung: Untere Wasserbehörde Kreis UM



LANDKREIS UCKERMARK | Landwirtschafts- und Umweltamt | Untere Wasserbehörde

Liegenschaftskarte der Verordnung zur Festsetzung des Wasserschutzgebietes Brüssow

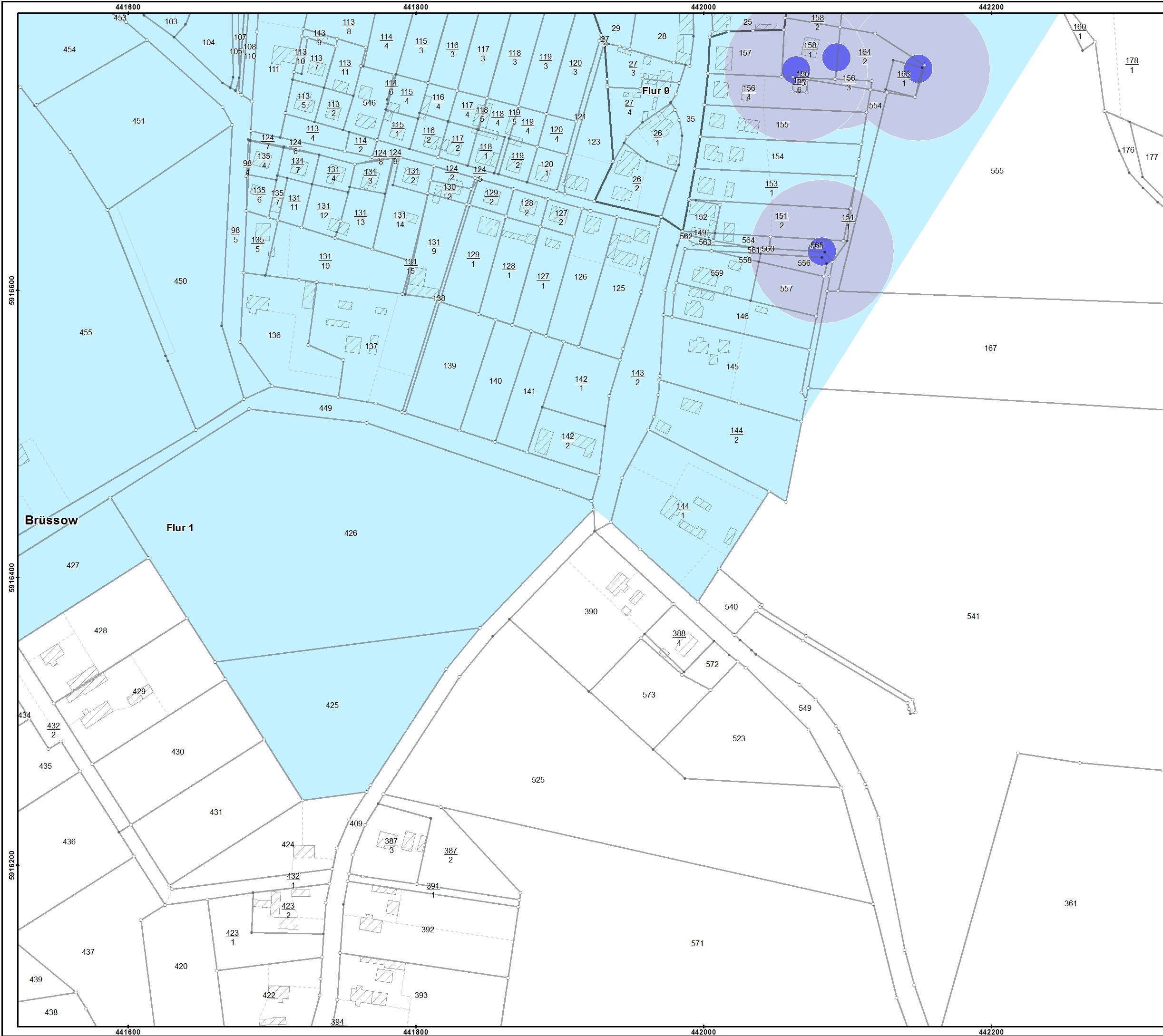
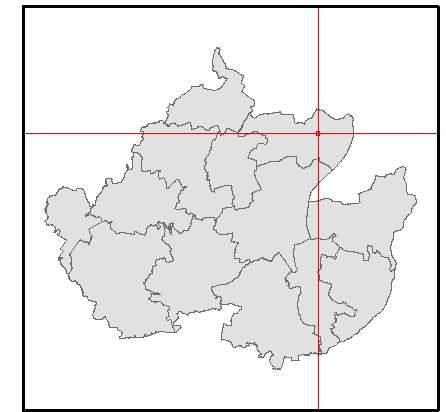
Blatt 5/6

Schutzzone	nachrichtliche Übernahme aus dem Liegenschaftskataster:
Zone I	o / * vermarkter / unvermarkter Grenzpunkt
Zone II	— Gemarkungsgrenze
Zone III	— Flurgrenze
	— Flurstücksgrenze
	- - - Nutzungsartengrenze
	▨ Gebäude

Maßstab: 1:2.500

Kartenersteller: untere Wasserbehörde

Bezugssystem: ETRS89
Kartengrundlage: Liegenschaftskataster, Stand: 08/2015
(c) Landesvermessung und Geobasisinformation Brandenburg
Der aktuelle amtliche Nachweis ist beim zuständigen Kataster- und Vermessungsamt erhältlich.
Bearbeitung: Untere Wasserbehörde Kreis UM



LANDKREIS UCKERMARK Landwirtschafts- und Umweltamt Untere Wasserbehörde

Liegenschaftskarte der Verordnung zur Festsetzung des Wasserschutzgebietes Brüssow

Blatt 6/6

Schutzzone	nachrichtliche Übernahme aus dem Liegenschaftskataster:
Zone I	o / • vermarkter / unvermarkter Grenzpunkt
Zone II	— Gemarkungsgrenze
Zone III	— Flurgrenze
	— Flurstücksgrenze
	- - - Nutzungsartengrenze
	▨ Gebäude

Maßstab: 1:2.500

Kartenersteller: untere Wasserbehörde

Bezugssystem: ETRS89
Kartengrundlage: Liegenschaftskataster, Stand: 08/2015
(c) Landesvermessung und Geobasisinformation Brandenburg
Der aktuelle amtliche Nachweis ist beim zuständigen Kataster- und Vermessungsamt erhältlich.
Bearbeitung: Untere Wasserbehörde Kreis UM